

Dit document bevat rekenresultaten van AERIUS Calculator. Het betreft de hoogst berekende stikstofbijdragen per stikstofgevoelig Natura 2000-gebied, op basis van rekenpunten die overlappen met habitattypen en/of leefgebieden die aangewezen zijn in het kader van de Wet natuurbescherming, gekoppeld aan een aangewezen soort, of nog onbekend maar mogelijk wel relevant.

De berekening op basis van stikstofemissies gaat uit van de componenten ammoniak (NH₃) en/of stikstofoxide (NO_x).

Wilt u verder rekenen of gegevens wijzigen? Importeer de pdf dan in Calculator. Voor meer toelichting verwijzen wij u naar de website www.aerius.nl.

Berekening Situatie 1

- ▶ Kenmerken
- ▶ Samenvatting emissies
- ▶ Depositieresultaten
- ▶ Gedetailleerde emissiegegevens

Verdere toelichting over deze PDF kunt u vinden in een bijbehorende leeswijzer. Deze leeswijzer en overige documentatie is te raadplegen via:
<https://www.aerius.nl/handleidingen-en-leeswijzers>.

AERIUS CALCULATOR

Contact

Rechtspersoon	Inrichtingslocatie
Van den Berg-Advies in ruimtelijke ordening b.v.	Oudendijk 76, 4285 WL Woudrichem

Activiteit

Omschrijving	AERIUS kenmerk	
Bouw woning ten noorden van Oudendijk 76 te Woudrichem	RhRpNfnqy9YR	
Datum berekening	Rekenjaar	Rekenconfiguratie
21 december 2020, 13:16	2019	Berekend voor natuurgebieden

Totale emissie

Situatie 1	
NOx	7,07 kg/j
NH ₃	< 1 kg/j

Resultaten

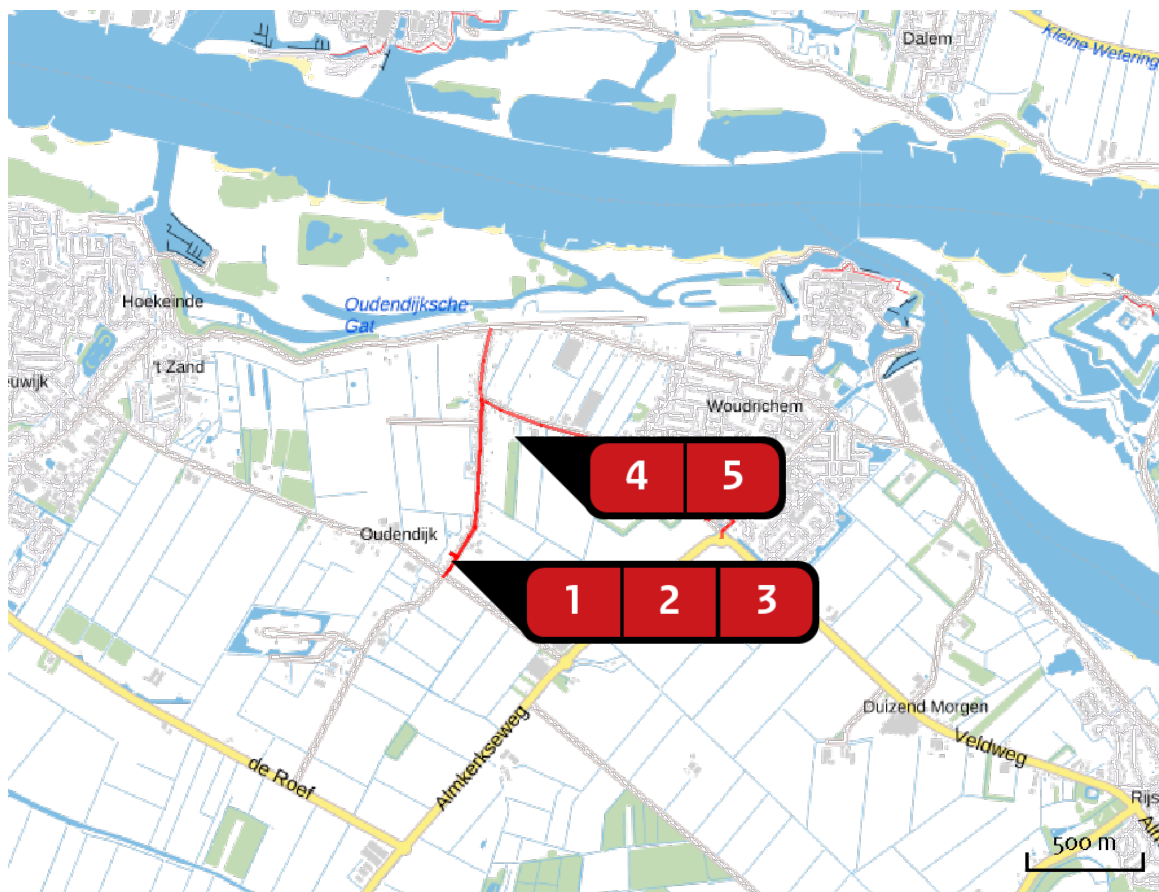
Hectare met
hoogste bijdrage
(mol/ha/j)

Natuurgebied
Uw berekening heeft geen depositieresultaten opgeleverd boven 0,00 mol/ha/jr.

Toelichting

Bouw woning

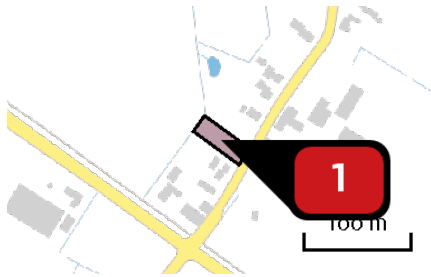
Locatie
Situatie 1



Emissie
Situatie 1

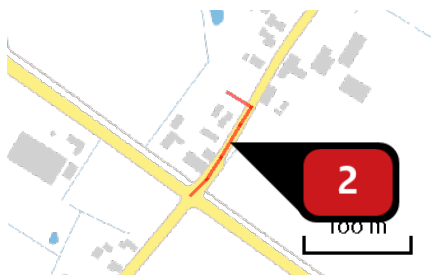
Bron Sector	Emissie NH3	Emissie NOx
1 Bron 1 Mobiele werktuigen Bouw en Industrie	-	6,30 kg/j
2 Bron 2 Wegverkeer Buitenwegen	< 1 kg/j	< 1 kg/j
3 Bron 3 Wegverkeer Buitenwegen	< 1 kg/j	< 1 kg/j
4 Bron 4 Wegverkeer Buitenwegen	< 1 kg/j	< 1 kg/j
5 Bron 5 Wegverkeer Buitenwegen	< 1 kg/j	< 1 kg/j

Emissie
(per bron)
Situatie 1



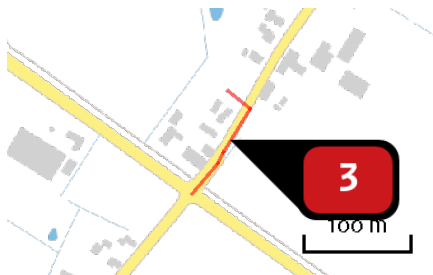
Naam **Bron 1**
 Locatie (X,Y) **126864, 424385**
 NOx **6,30 kg/j**

Voertuig	Omschrijving	Uitstoot hoogte (m)	Spreiding (m)	Warmte inhoud (MW)	Stof	Emissie
AFW	Graafmachine	4,0	4,0	0,0	NOx	< 1 kg/j
AFW	Heistelling	4,0	4,0	0,0	NOx	< 1 kg/j
AFW	Betonstorter	4,0	4,0	0,0	NOx	< 1 kg/j
AFW	Mobiele kraan	4,0	4,0	0,0	NOx	4,40 kg/j



Naam **Bron 2**
 Locatie (X,Y) **126869, 424333**
 NOx **< 1 kg/j**
 NH3 **< 1 kg/j**

Soort	Voertuig	Aantal voertuigen	Stof	Emissie
Standaard	Licht verkeer	1.300,0 / jaar	NOx NH3	< 1 kg/j < 1 kg/j
Standaard	Middelzwaar vrachtverkeer	30,0 / jaar	NOx NH3	< 1 kg/j < 1 kg/j
Standaard	Zwaar vrachtverkeer	22,0 / jaar	NOx NH3	< 1 kg/j < 1 kg/j



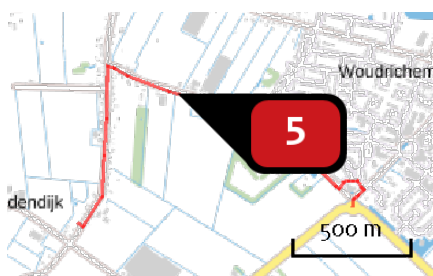
Naam **Bron 3**
 Locatie (X,Y) **126871, 424332**
 NOx **< 1 kg/j**
 NH3 **< 1 kg/j**

Soort	Voertuig	Aantal voertuigen	Stof	Emissie
Standaard	Licht verkeer	5,0 / etmaal	NOx NH3	< 1 kg/j < 1 kg/j



Naam **Bron 4**
 Locatie (X,Y) **126989, 424838**
 NOx **< 1 kg/j**
 NH3 **< 1 kg/j**

Soort	Voertuig	Aantal voertuigen	Stof	Emissie
Standaard	Licht verkeer	2,0 / etmaal	NOx NH3	< 1 kg/j < 1 kg/j



Naam **Bron 5**
 Locatie (X,Y) **127292, 424925**
 NOx **< 1 kg/j**
 NH3 **< 1 kg/j**

Soort	Voertuig	Aantal voertuigen	Stof	Emissie
Standaard	Licht verkeer	2,0 / etmaal	NOx NH3	< 1 kg/j < 1 kg/j

Disclaimer

Hoewel verstrekte gegevens kunnen dienen ter onderbouwing van een vergunningaanvraag, kunnen er geen rechten aan worden ontleend. De eigenaar van AERIUS aanvaardt geen aansprakelijkheid voor de inhoud van de door de gebruiker aangeboden informatie. Bovenstaande gegevens zijn enkel bruikbaar tot er een nieuwe versie van AERIUS beschikbaar is. AERIUS is een geregistreerd handelsmerk in Europa. Alle rechten die niet expliciet worden verleend, zijn voorbehouden.

Rekenbasis

Deze berekening is tot stand gekomen op basis van:

AERIUS versie 2020_20201216_c759386971

Database versie 2020_20201216_c759386971

Voor meer informatie over de gebruikte methodiek en data zie:

<https://www.aerius.nl/nl/factsheets/release/aerius-calculator-2020>