



**BLOM
ECOLOGIE**

Verbindt natuur en samenleving

Quickscan Wet natuurbescherming Maasdijk 66 te Wijk en Aalburg

Oriënterend onderzoek ecologie in het kader van de Wet natuurbescherming

blomecologie.nl

Colofon

Status:	Definitief
Project:	2022-0304
Datum:	5 augustus 2022
Samensteller:	ing. J. Dekkers
Collegiale toets:	ing. L. Pieterman
Opdrachtgever:	Van den Heuvel Ontwikkeling & Beheer B.V.
Contactpersoon:	R. de Groot

Disclaimer

Blom Ecologie B.V. is niet aansprakelijk voor schade die voortkomt uit toepassing van de resultaten van werkzaamheden en/of gegevens verkregen van Blom Ecologie B.V.

Niets uit deze rapportage mag zonder schriftelijke toestemming van de opdrachtgever en Blom Ecologie B.V. worden gebruikt door derden. Onder gebruik worden alle vormen van kopie, openbaarmaking en elke andere toepassing begrepen. Deze rapportage mag alleen gebruikt worden voor het doel waarvoor het is samengesteld.

Inhoud

1 Inleiding	4
1.1 Planlocatie	5
1.2 Beoogde ruimtelijke ingreep	6
2 Methode	7
2.1 Uitvoering onderzoek	7
2.2 Soortenbescherming	7
2.3 Gebiedsbescherming	8
2.4 Houtopstanden	9
2.5 Houdbaarheid en toepassing	10
3 Beoordeling	11
3.1 Soortenbescherming	11
3.2 Gebiedsbescherming	16
3.3 Houtopstanden	18
4 Samenvatting	19
4.1 Soortenbescherming	19
4.2 Gebiedsbescherming	19
4.3 Houtopstanden	19
5 Conclusie	20
5.1 Conclusie	20
5.2 Uitvoerbaarheid	20
5.3 Vervolgstappen	20
5.4 Te treffen maatregelen	20

1 Inleiding

Aan de Maasdijk 66 te Wijk en Aalburg is een garagebedrijf met verschillende bedrijfsopstallen en twee bedrijfswoningen gesitueerd. De initiatiefnemer is voornemens de bestaande bedrijfswoning op de planlocatie te slopen en op een andere plaats op het perceel een nieuwe bedrijfswoning te realiseren. Het bestemmingsplan voorziet in de beoogde ruimtelijke ingreep en dient derhalve niet te worden gewijzigd.

De beoogde ruimtelijke ingreep heeft mogelijk een negatief effect op beschermde flora en fauna (soortenbescherming), beschermde natuurgebieden (gebiedsbescherming) en/of beschermde houtopstanden. Ten behoeve van de beoogde ruimtelijke ingreep geldt de wettelijke verplichting onderzoek te verrichten naar de aanwezigheid van beschermde flora en fauna en de mogelijke effecten van de ruimtelijke ingreep daarop.

Van den Heuvel Ontwikkeling & Beheer begeleidt de ruimtelijke procedure en heeft Blom Ecologie verzocht de planlocatie te onderzoeken op aanwezigheid van beschermde soorten, gebieden en houtopstanden. Vervolgens wordt getoetst of de beoogde ruimtelijke ingreep uitvoerbaar is in het kader van de Wet natuurbescherming en/of provinciaal beleid.

Onderzoeksdoelen

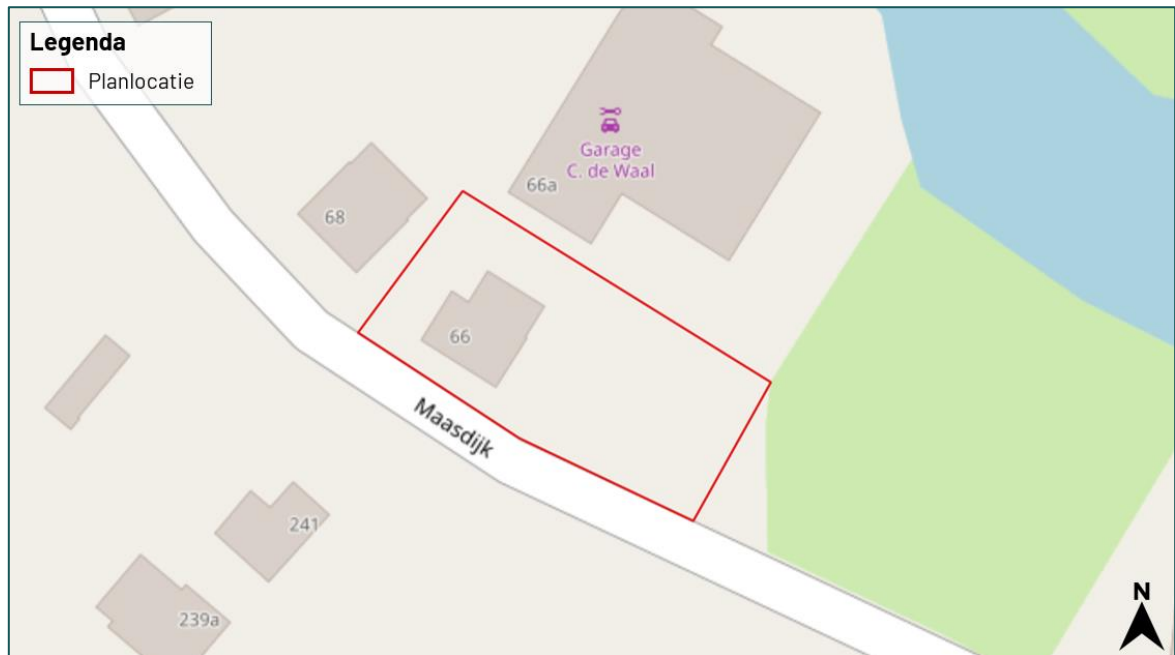
- Welke, krachtens de Wet natuurbescherming, beschermde flora en fauna zijn (potentieel) aanwezig op de planlocatie en welke negatieve effecten kunnen optreden als gevolg van de beoogde ruimtelijke ingreep?
- Heeft de beoogde ruimtelijke ingreep een negatief effect op de instandhoudingsdoelen van Natura 2000-gebieden of de wezenlijke kenmerken en waarden van provinciaal aangewezen beschermde gebieden?
- Leidt de beoogde ruimtelijke ingreep tot kap van houtopstanden zoals bedoeld in de Wet natuurbescherming?
- Dienen er vervolgstappen in het kader van de Wet natuurbescherming en/of provinciaal aangewezen beschermde gebieden te worden genomen, en zo ja, welke?



Figuur 1.1 De planlocatie is gelegen aan de Maasdijk 66 te Wijk en Aalburg.

1.1 Planlocatie

De planlocatie is gelegen aan de Maasdijk 66 te Wijk en Aalburg (figuur 1.2). De planlocatie bestaat uit een bedrijfswoning welke is opgebouwd uit gemetselde muren met een luchtspouw en een mansardedak met dakbeschot. Het terrein rondom de bedrijfswoning bestaat uit verharding. Op de planlocatie, ten oosten van de te slopen bedrijfswoning zal de nieuwe bedrijfswoning gerealiseerd worden. Op de planlocatie zijn geen bomen en is geen oppervlaktewater aanwezig. In figuur 1.3 en bijlage 1 zijn een aantal foto's opgenomen die een impressie geven van de planlocatie en de directe omgeving hiervan.



Figuur 1.2 De planlocatie (rood omkaderd) is gelegen aan de Maasdijk 66 te Wijk en Aalburg.

Het perceel waarop de planlocatie is gelegen bestaat uit een garagebedrijf en is vrijwel geheel verhard. Aan de oostzijde van het perceel is een grasveld gelegen welke wordt omheind door groenstructuren. Aan de noordzijde van het perceel stroomt de watergang 'De Kreek'. De omgeving van de planlocatie bestaat wisselend uit bebouwing en agrarische percelen. Op een afstand van circa 330 m ten noordoosten van de planlocatie stroomt de Afgedamde Maas. Op een afstand van circa 1,4 km ten zuidwesten van de planlocatie ligt de N267.



Figuur 1.3 Fotografische indruk van de omgeving van de planlocatie.

1.2 Beoogde ruimtelijke ingreep

De beoogde ruimtelijke ingreep betreft de sloop van een bedrijfswoning en de realisatie van een nieuwe bedrijfswoning op een andere plaats op het perceel. Onderstaand volgt een korte opsomming van de ingrepen en effecten:

- slopen van bedrijfswoning: algemene sloopwerkzaamheden en afvoer sloopmateriaal;
- verwijderen terreininrichting, waaronder gedeelte van het groen: graafwerkzaamheden, transport (afvoer) van materiaal en groen;
- egaliseren terrein: graafwerkzaamheden en grondtransport;
- realisatie bedrijfswoning: algemene bouwwerkzaamheden;
- revitalisatie terrein en aanleg verharding: allerhande (straat- en hoveniers) werkzaamheden.



Figuur 1.4 Visuele representatie van de beoogde situatie (bron: Bax architectuurstudio).

2 Methode

Dit oriënterend onderzoek verkent alle relevante vakgebieden met betrekking tot de Wet natuurbescherming. Hierbij wordt een beoordeling gegeven van de aanwezigheid van specifieke potentie voor beschermde flora en fauna op de planlocatie, de betekenis van de planlocatie voor de aanwezige soorten en de effecten van de voorgenomen ingrepen op de soorten. Dit onderzoek bestaat uit een veldbezoek en raadpleging van externe bronnen. De reikwijdte bestaat uit de Wet natuurbescherming en de provinciale omgevingsverordening.

2.1 Uitvoering onderzoek

Het veldbezoek is een momentopname van de aanwezige flora en fauna. Op basis van dit veldbezoek wordt een inschatting gemaakt omtrent de mogelijke aanwezigheid van beschermde soorten. Tijdens het veldbezoek is de planlocatie nauwkeurig onderzocht, waarbij ook gelet werd op sporen en delen of restanten van planten en/of dieren. Het veldbezoek heeft plaatsgevonden op 26 juli 2022 en is uitgevoerd door ing. J. Dekkers. De weersomstandigheden tijdens het veldbezoek waren; droog, 7/8 bewolkt, 20° Celsius en windkracht 1-2 (Bft).

Vaak zijn er al gegevens bekend over een planlocatie en de directe omgeving hiervan. Deze gegevens worden onder andere beheerd in rapporten en naslagwerken en door de Nationale Database Flora en Fauna (NDFP). In NDFP wordt normaliter hierbij een straal van 2 km aangehouden rondom de planlocatie. Afhankelijk van het karakter en ligging van de planlocatie kan een afwijkende afstand aangehouden worden. Raadpleging van externe bronnen levert vaak nuttige aanvullende informatie op en biedt daarmee een volledig beeld van de (mogelijk) aanwezige flora en fauna.

2.2 Soortenbescherming

De soortenbescherming is opgedeeld in de volgende beschermingsregimes: Vogelrichtlijnsoorten (Wnb art. 3.1), Habitatrichtlijnsoorten (Wnb art. 3.5) en Andere soorten (Wnb art. 3.10). Hierin worden rust- en voortplantingsverblijfplaatsen en het functioneel leefgebied beschermd. Bij overtreding van een verbodsbepaling geldt een ontheffingsplicht.

Vogelrichtlijn (Wnb art. 3.1)

1. Het is verboden opzettelijk van nature in Nederland in het wild levende vogels van soorten als bedoeld in artikel 1 van de Vogelrichtlijn te doden of te vangen.
2. Het is verboden opzettelijk nesten, rustplaatsen en eieren van vogels als bedoeld in het eerste lid te vernielen of te beschadigen, of nesten van vogels weg te nemen.
3. Het is verboden eieren van vogels als bedoeld in het eerste lid te rapen en deze onder zich te hebben.
4. Het is verboden vogels als bedoeld in het eerste lid opzettelijk te storen.
5. Het verbod, bedoeld in het vierde lid, is niet van toepassing indien de storing niet van wezenlijke invloed is op de staat van instandhouding van de desbetreffende vogelsoort.

Habitatrichtlijn (Wnb art. 3.5)

1. Het is verboden in het wild levende dieren van soorten, genoemd in bijlage IV, onderdeel a, bij de Habitatrichtlijn, bijlage II bij het Verdrag van Bern of bijlage I bij het Verdrag van Bonn, in hun natuurlijk verspreidingsgebied opzettelijk te doden of te vangen.
2. Het is verboden dieren als bedoeld in het eerste lid opzettelijk te storen.
3. Het is verboden eieren van dieren als bedoeld in het eerste lid in de natuur opzettelijk te vernielen of te rapen.
4. Het is verboden de voortplantingsplaatsen of rustplaatsen van dieren als bedoeld in het eerste lid te beschadigen of te vernielen.

5. Het is verboden planten van soorten, genoemd in bijlage IV, onderdeel b, bij de Habitatrichtlijn of bijlage I bij het Verdrag van Bern, in hun natuurlijke verspreidingsgebied opzettelijk te plukken en te verzamelen, af te snijden, te ontwortelen of te vernielen.

Andere soorten (Wnb art. 3.10)

1. Onverminderd artikel 3.5, eerste, vierde en vijfde lid, is het verboden:
 - a. in het wild levende zoogdieren, amfibieën, reptielen, vissen, dagvlinders, libellen en kevers van de soorten, genoemd in de bijlage, onderdeel A, bij deze wet, opzettelijk te doden of te vangen;
 - b. de vaste voortplantingsplaatsen of rustplaatsen van dieren als bedoeld in onderdeel a opzettelijk te beschadigen of te vernielen, of
 - c. vaatplanten van de soorten, genoemd in de bijlage, onderdeel B, bij deze wet, in hun natuurlijke verspreidingsgebied opzettelijk te plukken en te verzamelen, af te snijden, te ontwortelen of te vernielen.

Van de verboden als bedoeld in *Andere soorten* Wnb art. 3.10 eerste lid kan door bevoegd gezag vrijstelling verleend worden voor het opzettelijk doden of vangen van individuen en voor het opzettelijk beschadigen of vernielen van voortplantingsplaatsen of vaste rustplaatsen voor bepaalde soorten.

Voor alle soorten in Nederland geldt dat er sprake is van een algemene zorgplicht (Wnb art. 1.11). Hierin wordt voorgeschreven dat nadelige gevolgen voor flora en fauna voorkomen moeten worden. Het uitgangspunt van de algemene zorgplicht is dat het doden, verwonden, verontrusten of beschadigen van flora en fauna wordt vermeden. Deze zorgplicht geldt voor iedereen.

In de Omgevingsverordening van de Provincie Noord-Brabant is voor de volgende soorten vrijstelling opgenomen in het kader van ruimtelijke ontwikkelingen:

Tabel 2.1 *Vrijgestelde soorten in het kader van ruimtelijke ontwikkelingen in de provincie Noord-Brabant.*

Vrijgestelde soorten		
Aardmuis	Gewone pad	Rosse woelmuis
Bastaardkikker	Haas	Tweekleurige bosspitsmuis
Bosmuis	Huisspitsmuis	Veldmuis
Bruine kikker	Kleine watersalamander	Vos
Dwergmuis	Konijn	Wild zwijn
Dwergspitsmuis	Meerkikker	Woelrat
Egel	Ondergrondse woelmuis	
Gewone bosspitsmuis	Ree	

2.3 Gebiedsbescherming

In Nederland zijn natuurgebieden aangewezen met een beschermde status. Deze natuurgebieden betreffen hoofdzakelijk Natura 2000-gebieden en provinciaal beschermde gebieden.

Natura 2000-gebieden

Voor werkzaamheden in Natura 2000-gebieden is bij mogelijke effecten een Voortoets vereist. Met de Voortoets wordt bepaald of de plannen mogelijk negatieve effecten hebben op de doelstellingen van Natura 2000-gebieden. Ten aanzien van Natura 2000-gebieden kunnen ook externe effecten als stikstofdepositie en licht- of geluidsuitstraling van invloed zijn. Bij negatieve effecten op beschermde natuurgebieden dient een vergunning voorhanden te zijn.

Provinciaal beleid

Onderstaande teksten zijn gebaseerd op de meest recente versie van de Omgevingsverordening.

Natuurnetwerk Brabant

Binnen het Natuurnetwerk Brabant geldt het 'nee, tenzij'-principe. Het uitgangspunt is dat een bestemmingplan van toepassing op het Natuurnetwerk Brabant strekt tot het behoud, herstel of de duurzame ontwikkeling van de ecologische waarden en kenmerken. Binnen het Natuurnetwerk Brabant gelden regels omtrent nieuwe ontwikkelingen. Zo is bijvoorbeeld het realiseren van nieuwvestiging toegestaan als een deel van het desbetreffende NNB door stedelijke gebied loopt, en de nieuwvestiging geen aantasting geeft aan de ecologische waarden en kenmerken van het NNB. Wanneer er sprake is van een groot openbaar belang en er geen alternatieven zijn, zijn ontwikkelingen binnen het NNB ook mogelijk. Bij verlies van ecologische waarden en kenmerken geldt een compensatieplicht.

Groenblauwe mantel

De provincie streeft naar samenhangende aanpak van natuur, landschap en water die de omgevingskwaliteit en recreatiemogelijkheden versterkt en waardoor de gevolgen van klimaatveranderingen voor de natuur en het watersysteem beter kunnen worden opgevangen. Om de robuustheid van het systeem te bevorderen, zijn er gebieden opgenomen als verbinding tussen het Natuurnetwerk Brabant en het Landelijk gebied; de Groenblauwe mantel. Het beleid in de groenblauwe mantel is gericht op het behoud en vooral de ontwikkeling van natuur, watersysteem en landschap. Voor de natuur betekent dit vooral versterking van de leefgebieden voor plant- en diersoorten en de bevordering van de biodiversiteit buiten het NNB. Binnen de groenblauwe mantel is volop ruimte voor de ontwikkeling van gebruiksfuncties zoals landbouw en recreatie, met een meer extensief karakter en als die bijdragen aan de kwaliteiten van natuur, water en landschap. De ontwikkeling van nieuwe (kapitaal)intensieve functies, zoals stedelijke ontwikkeling of intensieve vormen van recreatie of en landbouw (zoals de bouw van kassen, (bezoekers-)intensieve recreatie, of concentratiegebieden voor intensieve landbouwfuncties) passen minder bij het karakter van deze gebieden. Daarom geldt binnen de groenblauwe mantel soms aanvullende regels voor de ontwikkeling van die functies. Het concrete beleid in een gebied behorend tot de groenblauwe mantel is uitgewerkt door de desbetreffende gemeente.

2.4 Houtopstanden

Houtopstanden onder de Wnb betreffen zelfstandige eenheden van bomen, boomvormers, struiken, hakhout of griend, met een oppervlakte van 1000 m² of meer, of een rijbeplanting met meer dan 20 bomen. Het is verboden een houtopstand geheel of gedeeltelijk te vellen of te doen vellen, met uitzondering van het periodiek vellen van griend- of hakhout, zonder voorafgaand melding te doen bij gedeputeerde staten. Ingeval een houtopstand geheel of gedeeltelijk is geveld, dient deze binnen drie jaar herplant te worden.

Het vellen van houtopstanden is niet meldingsplichtig in het kader van de Wnb als het één van de volgende typen houtopstanden betreft (Wnb art. 4.1):

- a) houtopstanden binnen de door gemeenteraad vastgestelde grenzen van de bebouwde kom;
- b) houtopstanden op erven of in tuinen;
- c) fruitbomen en windschermen om boomgaarden;
- d) naaldbomen, kennelijk bedoeld om te dienen als kerstbomen, niet ouder dan twintig jaar;
- e) kweekgoed;
- f) uit populieren of wilgen bestaande: (1) wegbeplantingen, (2) beplantingen langs waterwegen en/of (3) éénrijige beplantingen langs landbouwgronden;
- g) het dunnen van een houtopstand;
- h) uit populieren, wilgen, essen of elzen bestaande beplantingen die kennelijk zijn bedoeld voor de productie van houtige biomassa, indien zij: (1) ten minste eens per tien jaar worden geoogst, (2) bestaan uit minstens tienduizend stoven per hectare per beplantingseenheid, zijnde een aaneengesloten beplanting die niet wordt doorsneden door onbeplante stroken breder dan twee meter, en (3) zijn aangelegd na 1 januari 2013.

2.5 Houdbaarheid en toepassing

De beoogde ruimtelijke ingreep wordt getoetst aan de actuele wetgeving en provinciale verordening. Over het algemeen heeft een quickscan Wet natuurbescherming een houdbaarheid van 3 jaar, mits binnen deze periode de omstandigheden op de planlocatie, de wetgeving en de provinciale verordening niet wezenlijk veranderen.

3 Beoordeling

3.1 Soortenbescherming

Op basis van het veldbezoek en de bureaustudie wordt per soortgroep besproken wat de potentie van de planlocatie en de directe omgeving daarvan voor het voorkomen van soorten is, en welke effecten daarop te verwachten zijn ten gevolge van de beoogde ruimtelijke ingreep. Voor een aantal van de nationaal beschermde soorten geldt vrijstelling in het kader van ruimtelijke ontwikkelingen. In de voorliggende beoordeling is specifiek gelet op de potentiële aanwezigheid van beschermde soorten waarvoor geen vrijstelling geldt.

Planten

Binnen een straal van 2 km van de planlocatie is het voorkomen van beschermde planten niet bekend (NDFP 2012-2022).

De planlocatie bestaat uit een voornamelijk verhard perceel. Ter plaatse van de planlocatie is slechts sprake van inheemse of aangeplante planten zonder beschermde status. Enkele waargenomen soorten betreffen: Engels raaigras, gewone esdoorn, laurierkers, roos en schietwilg. De beoogde ruimtelijke ingreep leidt niet tot aantasting van beschermde en/of kwetsbare vegetatie. Gelet op de functie, ligging en het gebruik van het perceel in relatie tot de habitatpreferentie van kwetsbare en zeldzame soorten wordt de aanwezigheid hiervan niet verwacht. Daarnaast zijn beschermde planten niet aangetroffen gedurende het veldbezoek. Hiermee kan worden uitgesloten dat er sprake is van het opzettelijk vernielen van beschermde planten in hun natuurlijke verspreidingsgebied.

Grondgebonden zoogdieren

Binnen een straal van 2 km is de aanwezigheid bekend van de volgende zoogdieren: bever, bosmuis, bunzing, dwergmuis, egel, haas, huisspitsmuis, konijn, ree, rosse woelmuis, vos, wezel en woelrat (NDFP 2012-2022). Voor de volgende soorten geldt dat deze beschermd zijn onder de Wet natuurbescherming en dat er geen vrijstelling geldt in het kader van ruimtelijke ontwikkelingen: bever, bunzing en wezel.

De bever is een oeverbewonende soort welke zowel in het water als op het land leeft. Bevers leven in en langs rivieren, meren en kanalen (BLJ12 kennisdocument, 2017). Doordat de planlocatie enkel uit bebouwing en verharding bestaat is er op de planlocatie geen geschikt leefgebied voor de bever aanwezig. Negatieve effecten op de bever kunnen derhalve uitgesloten worden.

De bunzing en wezel behoren tot de kleine marterachtigen. Kleine marterachtigen komen in allerlei landschapstypen voor, maar hebben een voorkeur voor een structuurrijk kleinschalig landschap. Kleine marterachtigen verblijven in schuurtjes, onder takkenhopen en op andere plaatsen die voldoende dekking bieden (Bouwens, 2017). De planlocatie bestaat uit bebouwing welke niet toegankelijk is voor kleine marterachtigen. Het overige deel van de planlocatie bestaat uit verharding en vormt derhalve geen geschikt leefgebied voor de bunzing en de wezel. Van negatieve effecten op de bunzing en de wezel binnen de beoogde ruimtelijke ingreep is geen sprake.

Door vorengenoemde is het uitgesloten dat er sprake is van een essentiële functie op de planlocatie voor soorten van de Habitatrictlijn en niet vrijgestelde andere soorten. De planlocatie heeft enkel mogelijk een functie voor algemene soorten. Dit betreft met name egel en huismuis. Dergelijke soorten zijn dermate opportunistisch dat in de directe omgeving voldoende vergelijkbaar habitat aanwezig is waar ze zich al dan niet tijdelijk kunnen ophouden. Bovendien geldt voor dergelijke algemene soorten vrijstelling in het kader van ruimtelijke ontwikkelingen. Er is ten aanzien van grondgebonden zoogdieren geen sprake van overtreding van verbodsbepalingen in het kader van de Wet natuurbescherming.

Vleermuizen

Binnen een straal van 2 km is het voorkomen bekend van de volgende vleermuissoorten: gewone dwergvleermuis, laatvlieger, rosse vleermuis, ruige dwergvleermuis en tweekleurige vleermuis (NDFP 2012-2022). Onder de Wet natuurbescherming zijn alle in Nederland voorkomende vleermuizen als Habitatrichtlijnsoorten beschermd (Wnb art. 3.5). Laanvormige bomenrijen, oude bomen met gaten en scheuren, (oude) gebouwen met kieren en spleten en/of structuurrijke groenelementen kunnen een functioneel onderdeel zijn van een vleermuishabitat. Ongeacht de mogelijke aanwezigheid van vleermuisverblijfplaatsen kunnen vleermuizen gebruikmaken van de planlocatie tijdens vliegbewegingen en foerageeractiviteiten. Hier dienen in het kader van de algemene zorgplicht mogelijk maatregelen genomen te worden (zie H5.4).

Op de planlocatie zijn geen bomen aanwezig. De ontwikkeling resulteert derhalve niet in het wegnemen van verblijfplaatsen van boombewonende vleermuizen.

De te slopen bedrijfswoning is nauwkeurig geïnspecteerd op de aan- dan wel afwezigheid van potentiële verblijfplaatsen en geschikte invliegopeningen. Alle gevels en daken van de betreffende bebouwing zijn gecontroleerd op eventuele openingen als open stootvoegen, kierende daklijsten, scheefliggende dakpannen, ontbrekende specie en overige gevelafwerkingen die vleermuizen toegang kunnen verlenen tot een open dakruimte en/of spouwmuur. Een dergelijke verblijfplaats moet voldoen aan een geschikt microklimaat, met een constante (lage) temperatuur, een hoge luchtvochtigheid en weinig invloed van weersomstandigheden. De woning is opgebouwd uit gemetselde muren met een luchtspouw en een dakpannen dak met dakbeschoot. Tussen de kantpannen en het boeiboord zijn minimale openingen aanwezig. Echter is het boeiboord glad waardoor vleermuizen te weinig grip hebben om de dakruimte te kunnen bereiken. Tevens zijn er geen sporen (c.q. talgsporen) op het boeiboord aangetroffen welke indiceren dat er een vleermuisverblijfplaats in de woning aanwezig is. Daarnaast zijn enkele openingen niet goed bereikbaar wegens de aanwezigheid van een uitbouw en beplanting waardoor er geen vrije invliegroute aanwezig is. In de woning zijn geen openingen aanwezig welke leiden tot de luchtspouw. De aanwezigheid van verblijfplaatsen van vleermuizen in de bedrijfswoning zijn derhalve uit te sluiten.

De beoogde ruimtelijke ingreep leidt niet tot aantasting van groenstructuren en leidt niet tot aantasting van lijnvormige structuren. Van aantasting van een essentieel foerageergebied of een essentiële vliegroute is in de beoogde ruimtelijke ingreep geen sprake.

Amfibieën

Binnen een straal van 2 km is de aanwezigheid bekend van de volgende amfibieënsoorten: bastaardkikker, bruine kikker, gewone pad, kamsalamander, kleine watersalamander en meerkikker (NDFP 2012-2022). Voor de kamsalamander geldt dat de soort beschermd is onder de Wet natuurbescherming en dat er geen vrijstelling geldt in het kader van ruimtelijke ontwikkelingen.

Amfibieën leven zowel in een aquatisch als terrestrische omgeving. Deze omgevingen betreffen voortplantingswater, foerageergebieden en overwinteringsstructuren. Deze habitatonderdelen dienen op korte afstand van elkaar te liggen. Tijdens het veldbezoek zijn geen amfibieën aangetroffen op de planlocatie. De planlocatie bestaat uit verharding en wordt intensief gebruikt. Door de afwezigheid van oppervlaktewater op de planlocatie en de afwezigheid van geschikt landhabitat of overwinteringsstructuren is de aanwezigheid van de kamsalamander op de planlocatie uit te sluiten. Het is niet uit te sluiten dat algemene soorten, zoals de bruine kikker en gewone pad voorkomen op de planlocatie. Deze dieren vallen echter onder de vrijstelling voor ruimtelijke ontwikkelingen op basis van de vastgestelde provinciale verordeningen. Er is ten aanzien van amfibieën geen sprake van overtreding van verbodsbepalingen in het kader van de Wet natuurbescherming.

Reptielen

Binnen een straal van 2 km is de aanwezigheid van inheemse reptielen niet bekend (NDFP 2012-2022).

Reptielen zijn over het algemeen verbonden aan structuurrijke en weinig verstoorde biotopen als heidevelden, bosgebied en natuurlijke oevers.

Door de afwezigheid van structuurrijke biotopen en de hoge mate van menselijke verstoring is het voorkomen van beschermde reptielen binnen het plangebied uitgesloten. Er is ten aanzien van reptielen geen sprake van overtreding van verbodsbepalingen in het kader van de Wet natuurbescherming.

Vissen

Binnen een straal van 2 km is de aanwezigheid van beschermde vissoorten niet bekend (NDFP 2012-2022).

Mogelijk leiden de beoogde werkzaamheden (tijdelijk) tot verstoringen (geluid/trillingen) op de ten noorden gelegen watergang. Echter zijn er in de watergang voldoende uitwijkmogelijkheden voorhanden buiten de verstoringzone. Er is ten aanzien van vissen geen sprake van overtreding van verbodsbepalingen in het kader van de Wet natuurbescherming.

Insecten en andere ongewervelden

Binnen een straal van 2 km is de aanwezigheid van beschermde insecten of ongewervelden niet bekend (NDFP 2012-2022).

Op de planlocatie zijn gedurende het veldbezoek geen (sporen en/of delen van) beschermde vlinders, libellen of andere ongewervelden aangetroffen. Op de planlocatie zijn geen plantensoorten aangetroffen die specifiek voor een beschermde ongewervelde een waardplant vormen. Ook is er geen sprake van oud hout, zure vennetjes of andere specifieke omstandigheden die duiden op de mogelijke aanwezigheid van beschermde insecten of andere ongewervelden. Er is ten aanzien van insecten en andere ongewervelden geen sprake van overtreding van verbodsbepalingen in het kader van de Wet natuurbescherming.

Vogels

Op de planlocatie en de directe omgeving hiervan zijn tijdens het veldbezoek de volgende soorten waargenomen: ekster, houtduif en kokmeeuw. Tijdens het veldbezoek zijn er huismussen aangetroffen op het dak en gehoord onder het dak van de naastgelegen woning aan de Maasdijk 68. Binnen een straal van 100 meter van de planlocatie is vastgestelde aanwezigheid van nestlocaties van jaarrond beschermde vogels niet bekend (NDFP 2012-2022).

Vogels - Jaarrond beschermde nestlocaties (cat. 1 t/m 4)

Huismussen zijn sterk geassocieerd met mensen. De nestplaats is in de regel gebonden aan bebouwing. Voor zijn voedsel is de huismus sterk afhankelijk van wat de mens hem al dan niet bewust biedt. Deze voedselbron moet continu aanwezig zijn. De huismus heeft een sterke binding met mensen en komt tot broeden in of tegen gebouwen in dorpen en steden, in en bij boerderijen, maneges, kinderboerderijen en andere vormen van bebouwing in het landelijk gebied. Op plekken waar menselijke bebouwing wordt afgewisseld met groenvoorzieningen zijn meer huismussen dan op plekken waar geen groen aanwezig is. (BIJ12 kennisdocument Huismus, 2017). De woning op de planlocatie beschikt over een mansardedak met dakpannen en een dakbeschoot. Wegens de dakvorm is er onder een deel van het dak geen ruimte aanwezig waar huismussen kunnen broeden. Tevens is de dakruimte niet toegankelijk via de onderste rij dakpannen of via de knik in het dak (figuur 3.1).



Figuur 3.1 De dakruimte is niet toegankelijk voor huismussen.

Tijdens het veldbezoek zijn er huismussen waargenomen op het dak van de naastgelegen woning aan de Maasdijk 68. Tevens zijn er tijdens het veldbezoek waarnemingen gedaan van huismussen welke onder de dakpannen vlogen en riepen onder de dakpannen van de woning aan nummer 68. Tijdens het veldbezoek zijn geen huismussen waargenomen op of onder het dak van de woning op de planlocatie. De aanwezigheid van nestlocaties van huismussen in de woning op de planlocatie kan derhalve uitgesloten worden. De beoogde ruimtelijke ingreep leidt tot zeer beperkte aantasting van groene delen en resulteert niet in afname van essentieel leefgebied van huismussen. Van aantasting van nestlocaties en functioneel leefgebied van de huismus is derhalve geen sprake.

De gierzwaluw heeft als oorspronkelijk rotsbewoner de rotsen ingeruild voor bebouwing. De soort broedt daardoor hoofdzakelijk in stedelijk gebied in donkere holtes van ventilatieschachten, spleten in muren en onder (pannen)daken (BIJ12 kennisdocument Gierzwaluw, 2017). Doordat de soort niet direct vanuit zijn nest kan opstijgen, moet hij zich naar beneden kunnen laten vallen. Het nest dient hierdoor een vrije aanvliegroute van minimaal 1 meter breed, en minimaal 3 meter onder de nestopening te bevatten. Hierbij dienen zo min mogelijk belemmerende elementen, zoals bomen, aanwezig te zijn. Voedselvluchten kunnen op vele kilometers (tot wel 1000 km) van het nest plaatsvinden, waardoor het foerageergebied niet nader te definiëren is.

De ruimte tussen de kantpannen en het boeiboord is aan de westzijde van de bebouwing niet van voldoende grootte om gierzwaluwen toegang te verlenen tot de dakruimte. Op een enkele plaats aan de oostzijde van de bebouwing zijn grotere kieren aanwezig. Deze zijn echter gelegen direct achter een boom waardoor deze niet toegankelijk zijn voor gierzwaluwen. Tevens zijn deze openingen gelegen op een hoogte lager dan 3 m waardoor de aanvliegroute niet voldoende is. Derhalve kan de aanwezigheid van nestlocaties van gierzwaluwen in de bebouwing op de planlocatie uitgesloten worden.

De bebouwing is niet toegankelijk voor uilen. De aanwezigheid van nestlocaties van de kerkuil en steenuil op de planlocatie kunnen uitgesloten worden. Er zijn geen grote nesten of horsten aangetroffen in de bomen rondom de planlocatie. De aanwezigheid van in bomen broedende soorten als buizerd, sperwer en ransuil kan uitgesloten worden. De planlocatie bestaat enkel uit bebouwing en verharding, op de planlocatie is derhalve geen sprake van functioneel leefgebied van uilen en roofvogelsoorten.

Er is wat betreft vogels met jaarrond beschermde nesten geen sprake van het vangen of doden van individuen, het wegnemen van rust- of nestplaatsen, of het wegnemen van structuren die essentieel zijn in het functioneren van rust- of nestplaatsen.

Vogels - Algemene broedvogels en cat. 5

De planlocatie voorziet in beperkt voedselaanbod en structuurrijke schuilgelegenheden voor algemene soorten en vogelsoorten die onder categorie 5 vallen (tabel 3.1). De bebouwing vormt voor algemene broedvogels zoals kauwen geschikte nestlocaties. Gedurende het broedseizoen zijn de nesten en de functionele leefomgeving van voornoemde soorten beschermd. Het broedseizoen vangt aan onder bepaalde klimatologische omstandigheden en betreft indicatief de periode 15 maart t/m 15 juli. Ten aanzien van algemene broedvogels en categorie 5 soorten kunnen de sloopwerkzaamheden worden opgestart buiten het broedseizoen en/of na het ongeschikt maken van de planlocatie. Indien de beoogde werkzaamheden in het broedseizoen worden opgestart dient de locatie voorafgaand aan de werkzaamheden geïnspecteerd te worden door een ter zake deskundige.

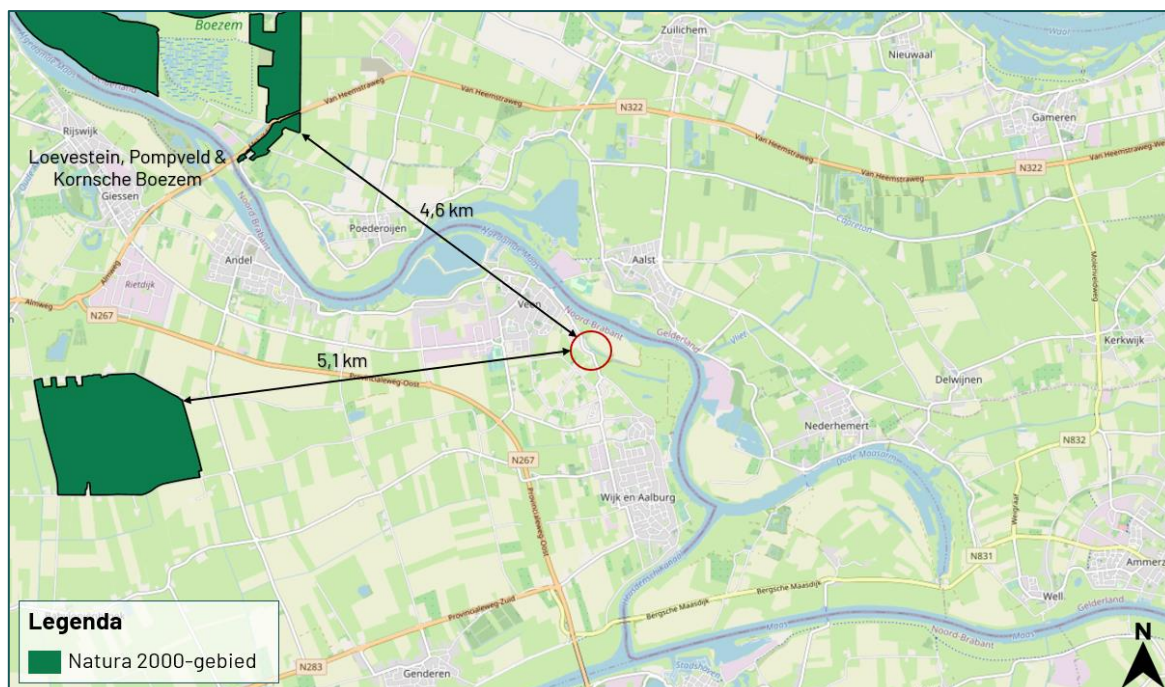
Tabel 3.1 Vogelsoorten onder categorie 5: Honkvaste broeders, maar voldoende flexibel

Vogelsoorten onder categorie 5			
Blauwe reiger	Ekster	Kleine bonte specht	Tapuit
Boerenzwaluw	Gekraagde roodstaart	Kleine vliegenvanger	Torenvalk
Bonte vliegenvanger	Glanskop	Koolmees	Zeearend
Boomklever	Grauwe vliegenvanger	Kortsnavelboomkruiper	Zwarte kraai
Boomkruiper	Groene Specht	Oeverzwaluw	Zwarte mees
Bosuil	Grote bonte specht	Pimpelmees	Zwarte roodstaart
Brilduiker	Hop	Raaf	Zwarte specht
Draaihals	Huiszwaluw	Ruigpootuil	
Eidereend	IJsvogel	Spreeuw	

3.2 Gebiedsbescherming

Natura 2000

De planlocatie maakt geen deel uit van een Natura 2000-gebied. Op een afstand van circa 4,6 km ligt het Natura 2000-gebied 'Loevestein, Pompveld & Kornsche Boezem' (figuur 3.2).



Figuur 3.2 De planlocatie ligt op een afstand van circa 4,6 km tot het Natura 2000-gebied 'Loevestein, Pompveld & Kornsche Boezem' (bron: nationaal Georegister PDOK).

De beoogde ruimtelijke ingreep betreft de realisatie van een bedrijfswoning. Ondanks dat deze buiten een Natura 2000-gebied uitgevoerd wordt, kunnen er nog steeds effecten optreden. Voor een aantal effecten (trillingen, geluid, optische verstoring etc.) geldt dat de afstand tot de omliggende Natura 2000-gebieden per definitie te groot is om te resulteren in negatieve effecten. Een toename in stikstofdepositie kan een negatief effect sorteren op stikstofgevoelige habitattypen en leefgebieden. Ten opzichte van de huidige situatie leidt de beoogde ruimtelijke ingreep in de gebruiksfase niet tot een toename in het aantal verkeersbewegingen. De nieuwbouw zal zonder gasaansluiting in de gebruiksfase geen stikstofuitstoot hebben.

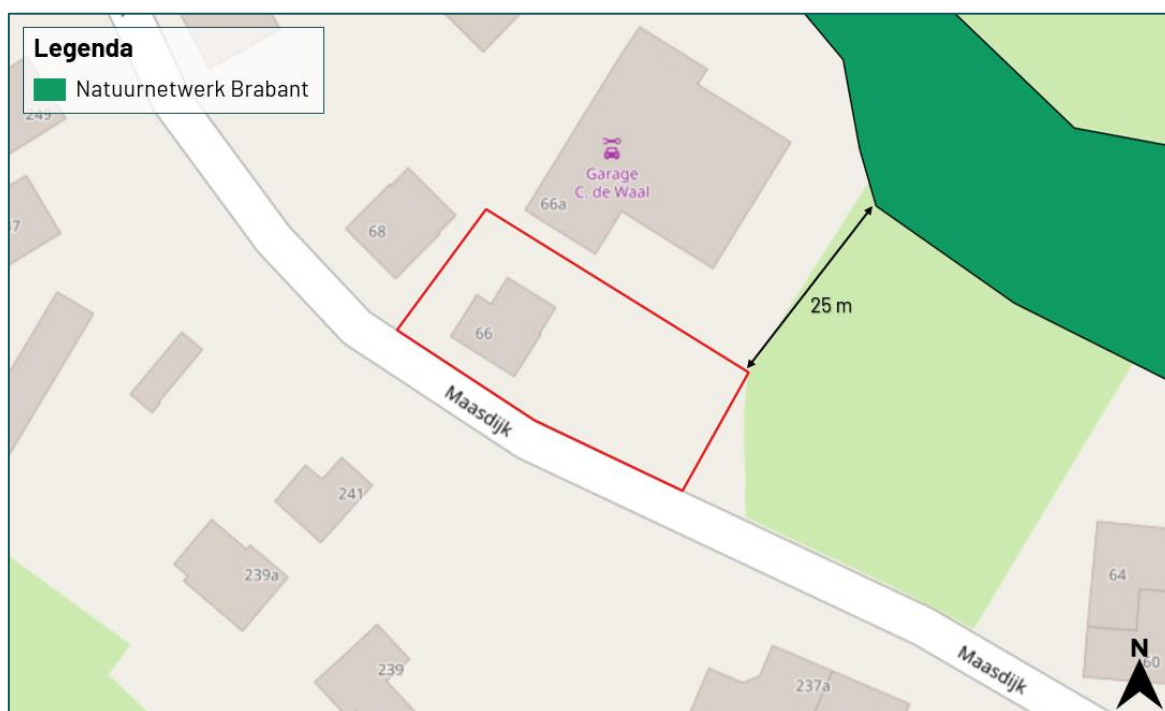
Gedurende de bouwfase kan er een beperkte en tijdelijke stikstofemissie verwacht worden ten gevolge van het gebruik van mobiele werktuigen en bijbehorende verkeersbewegingen. De Wet natuurbescherming bevat ten gevolge van de Stikstofwet per d.d. 1 juli 2021 een partiële vrijstelling voor activiteiten gedurende de bouwfase. Hiermee kunnen de gevolgen van stikstofdepositie op Natura 2000-gebieden door aangewezen activiteiten van de bouwsector buiten beschouwing worden gelaten (Wnb art. 2.9a). De juridische status van deze partiële vrijstelling kan in de toekomst wijzigen. Als activiteiten van de bouwsector worden aangewezen (algemene maatregelen van bestuur stikstofreductie en natuurverbetering):

- het verrichten van een bouwactiviteit of een sloopactiviteit die het feitelijk verrichten van bouw- of sloopwerkzaamheden aan een bouwwerk betreft, met inbegrip van de daarmee samenhangende vervoersbewegingen;
- het aanleggen, veranderen of verwijderen van een werk, met inbegrip van de daarmee samenhangende vervoersbewegingen.

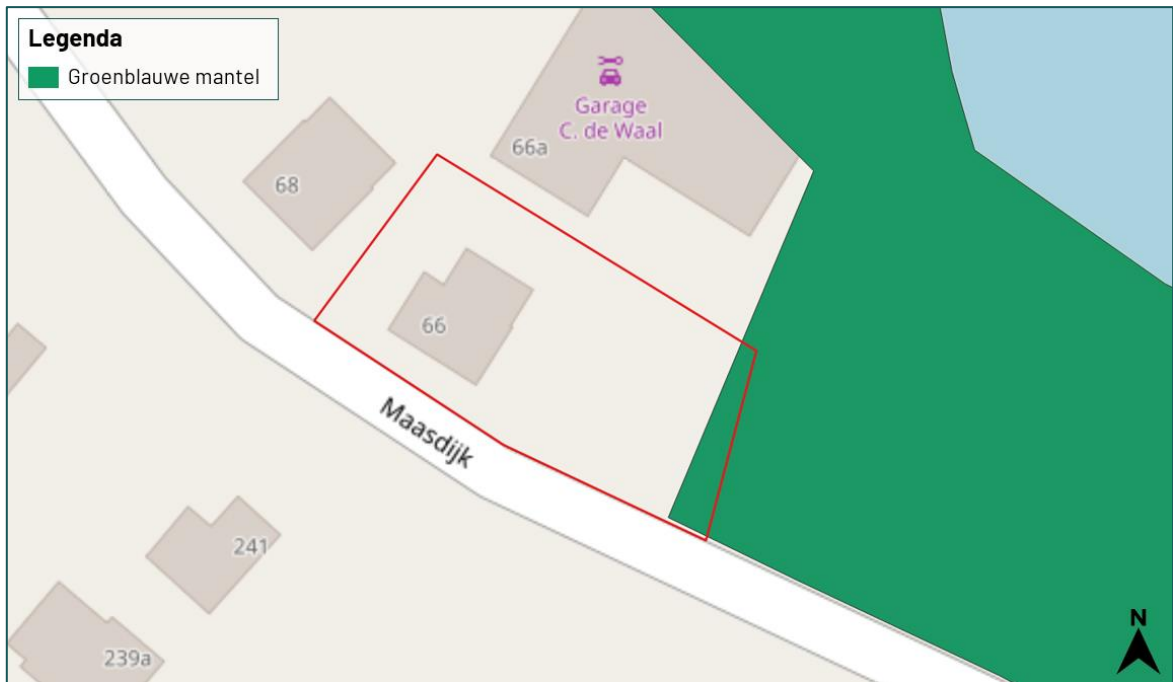
Gezien er geen sprake is van het toevoegen van een woning wordt op voorhand uitgesloten dat er sprake is van een verhoging van de stikstofdepositie in stikstofgevoelige habitattypen of leefgebieden binnen Natura 2000-gebieden. Een berekening middels de AERIUS-Calculator kan derhalve achterwege blijven.

Provinciaal aangewezen gebieden

De planlocatie maakt geen deel uit van een beschermd gebied betreffende het Natuurnetwerk Brabant. Op een afstand van circa 25 m ten noordoosten van de planlocatie ligt het Natuurnetwerk Brabant (figuur 3.3). De planlocatie is deels gelegen in de Groenblauwe mantel (figuur 3.4). Ten aanzien van het Natuurnetwerk Brabant geldt dat externe werking (o.a. geluid, licht of trillingen) een toetsingskader biedt indien er sprake is van een wijziging in het bestemmingsplan. Gezien is er geen sprake is van een bestemmingsplanwijziging dienen effecten wegens de beoogde ruimtelijke ingreep op het Natuurnetwerk Brabant en de Groenblauwe mantel niet getoetst te worden.



Figuur 3.3 De planlocatie ligt op een afstand van circa 25 m tot het Natuurnetwerk Brabant (bron: noord-brabant.tercera-ro.nl).



Figuur 3.4 De planlocatie is deels gelegen in de groenblauwe mantel (bron: noord-brabant.tercera-ro.nl).

3.3 Houtopstanden

Wet natuurbescherming

In de beoogde ingreep zijn geen kapwerkzaamheden voorzien. Een meldingsplicht in het kader van Wnb is niet noodzakelijk.

4 Samenvatting

4.1 Soortenbescherming

De planlocatie heeft geen essentiële betekenis voor beschermde soorten. De planlocatie is mogelijk geschikt leefgebied voor soorten welke niet beschermd zijn (behoudens de algemene zorgplicht) en/of waarvoor een vrijstelling geldt. Voor broedvogels geldt dat de nesten van alle soorten beschermd zijn tijdens het broedseizoen (indicatief 15 maart – 15 juli).

Tabel 4.1 Overzicht van de Soortenbescherming.

Soortgroep	Bescherming Wnb	Soortspecifiek onderzoek	Mogelijke functie planlocatie
Planten		Nee	
Grondgebonden zoogdieren		Nee	
Vleermuizen		Nee	
Amfibieën		Nee	
Reptielen		Nee	
Vissen		Nee	
Insecten en andere ongewervelden		Nee	
Vogels (cat. 1 t/m 4)		Nee	
Vogels (Algemeen en cat. 5)		Nee	

4.2 Gebiedsbescherming

De planlocatie maakt geen onderdeel uit van een Natura 2000-gebied of provinciaal aangewezen beschermde gebieden. Gelet op de aard van de werkzaamheden, de afstand tot de gebieden en de beoogde situatie is van externe werking op omliggende Natura 2000-gebieden geen sprake. Een AERIUS-berekening, Voortoets en/of 'nee, tenzij'-toets is niet noodzakelijk.

Tabel 4.2 Overzicht van beschermde gebieden in het kader van gebiedsbescherming.

Gebiedsbescherming	Afstand	Mogelijke effecten	Nader onderzoek
Natura 2000	4,6 km	Geen	N.v.t.
Natuurnetwerk Brabant	25 m	Geen	N.v.t.
Groenblauwe mantel	0 m	Geen	N.v.t.

4.3 Houtopstanden

In de beoogde ruimtelijke ingreep zijn geen kapwerkzaamheden voorzien.

5 Conclusie

5.1 Conclusie

De sloop van de bedrijfswoning en de realisatie van een nieuwe bedrijfswoning aan de Maasdijk 66 te Wijk en Aalburg is uitvoerbaar in het kader van de Wet natuurbescherming.

5.2 Uitvoerbaarheid

De beoogde ruimtelijke ingreep leidt niet tot overtreding van verbodsbepalingen omtrent soortenbescherming, gebiedsbescherming en houtopstanden in het kader van de Wet natuurbescherming. Tijdens de uitvoering van de werkzaamheden dient rekening te worden gehouden met de (mogelijke) aanwezigheid van zoogdieren en algemene broedvogels (in het kader van algemene zorgplicht). Voor deze soorten dienen maatregelen te worden getroffen om effecten te voorkomen.

5.3 Vervolgstappen

De beoogde ruimtelijke ingreep leidt niet tot aantasting van beschermde natuurwaarden (soortbescherming, gebiedsbescherming en houtopstanden). Derhalve is het uitvoeren van aanvullend onderzoek niet noodzakelijk.

5.4 Te treffen maatregelen

- Tijdens de werkzaamheden moet voorzichtig worden gehandeld met alle voorkomende flora en fauna (algemene zorgplicht).
- Wanneer ondanks zorgvuldig handelen, onderzoek en advies schade lijkt te ontstaan voor beschermde flora en fauna, dient direct contact opgenomen te worden met een ter zake deskundige.
- Eventueel aanwezige vegetatie of bodemmateriaal (takken, stronken) voorafgaand aan de werkzaamheden gefaseerd verwijderen. Dit om grondgebonden dieren de kans te bieden zelfstandig de planlocatie te verlaten.
- Er wordt gelegenheid gegeven aan dieren, die tijdens de werkzaamheden worden gevonden, te vluchten of zich te verplaatsen naar een schuilplaats buiten het bereik van de werkzaamheden.
- De planlocatie tijdens de werkzaamheden en in de nieuwe situatie bij voorkeur niet verlichten en in de periode april-oktober de werkzaamheden tussen zonsopgang en zonsondergang uitvoeren (buiten schemerperiodes). Mocht verlichting noodzakelijk zijn hierbij een vleermuisvriendelijke verlichtingswijze toepassen (amberkleurig licht, lichtbundel nederwaarts richten, toepassen geconvergeerde lichtbundel).
- De sloopwerkzaamheden opstarten of uitvoeren buiten het broedseizoen van vogels (indicatief medio maart t/m medio juli). Als dit niet mogelijk is dienen de potentiële nestlocaties van algemene broedvogels ruim voorafgaand aan het broedseizoen ongeschikt of ontoegankelijk gemaakt te worden. E.e.a. op aanwijzing van deskundige. Als werkzaamheden in het broedseizoen worden uitgevoerd die mogelijk resulteren in het wegnemen of verstoren van broedgevallen dient voor aanvang door een ter zake deskundig gecontroleerd te worden of er broedvogels aanwezig zijn.

Bronvermelding

Bouwens, S, 2017. Handreiking kleine marters in relatie tot soortbescherming. Zoogdierverseniging in opdracht van de provincie Noord-Brabant.

Geraadpleegde documenten (BIJ12, 2017)

Kennisdocument Bever (*Castor fiber*)

Kennisdocument Gewone dwergvleermuis (*Pipistrellus pipistrellus*)

Kennisdocument Gierzwaluw (*Apus apus*)

Kennisdocument Huismus (*Passer domesticus*)

Kennisdocument Kamsalamander (*Triturus cristatus*)

Kennisdocument Ruige dwergvleermuis (*Pipistrellus nathusii*)

Geraadpleegde websites

www.arcgis.com

www.bij12.nl

www.nationaalgeoregister.nl

www.ndff.nl

www.noord-brabant.tercera-ro.nl

www.ravon.nl

www.ruimtelijkeplannen.nl

www.verspreidingsatlas.nl

www.zoogdierverseniging.nl

Bijlage 1 Fotografische impressie

Bijlage 1 Fotografische impressie




Figuur 1 De planlocatie is gelegen aan de Maasdijk 66 te Wijk en Aalburg.



Figuur 2 De planlocatie bestaat uit een bedrijfswoning en verharding.



Figuur 3 De locatie waarop de nieuwe bedrijfswoning gerealiseerd zal worden.



Figuur 4 De locatie waarop de nieuwe bedrijfswoning gerealiseerd zal worden.



BLOM ECOLOGIE

Verbindt natuur en samenleving

Koeweistraat 2

4181 CD Waardenburg

0418 820 288

blomecologie.nl