



# Rapportage AERIUS berekening

Tankens Andel B.V.

Kerkverreweide II te Wijk en Aalburg

d.d. 23-03-2023



## Inleiding

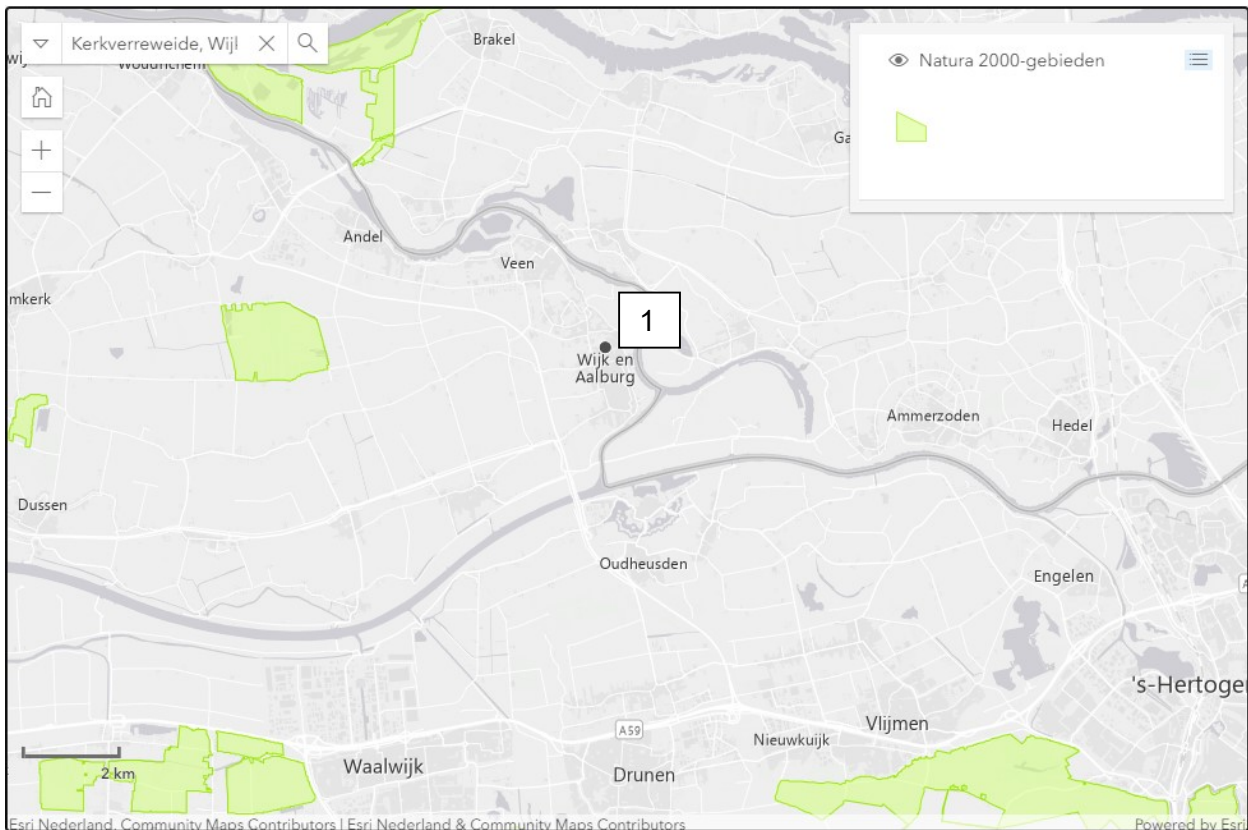
Het project Kerkverreweide, Fase II te Wijk en Aalburg betreft de realisatie van 91 woningen. In dit rapport is de stikstofdepositie t.p.v. 91 woningen bepaald.

Omdat het nieuwbouwproject mogelijk invloed kan hebben op het nabijgelegen Natura 2000-gebieden 'de Rijntakken', 'Wijmens Ven, Meerputten en Bossche Broek', 'Loonse en Drunense Duinen en Leemkuilen', 'Loevestein, Pompveld en Kornsche Boezem' en 'Langstraat' moet de stikstofdepositie die veroorzaakt wordt tijdens de sloop-, bouw- en gebruiksfase van het project berekend worden. De depositie op een natuurgebied wordt sterk bepaald door prevalerende windrichting, aanwezigheid en type stikstofbronnen in de nabije omgeving, de afstand tot en ligging van de bronnen ten opzichte van het natuurgebied alsmede van de afstand tot de landsgrens (bijvoorbeeld depositie vanuit België of Duitsland). Te veel stikstofdepositie is schadelijk voor de natuur.

## Doelstelling rapport

Het doel van dit rapport is het inzichtelijk maken van de eventuele effecten van de voorgenomen ontwikkeling op de stikstofdepositie in Natura 2000-gebieden. Deze effecten worden berekend met behulp van de AERIUS Calculator.

Met berekeningen met behulp van de AERIUS Calculator wordt de stikstofdepositie in stikstofgevoelige Natura 2000-gebieden berekend. Vervolgens wordt getoetst of er sprake is van een significant negatief effect op de beschermde natuurwaarden als gevolg van de aanleg en/of het toekomstig gebruik.



Afbeelding 1 : Ligging van het projectgebied (1) t.o.v. Natura 2000-gebieden

Op de locatie bevindt zich momenteel een braakliggend terrein. De bouwlocatie staat kadastraal bekend als gemeente Aalburg, sectie F, nummers 4244, 3940, 3226, 1801, 3709 en 4246. De oppervlakte bedraagt circa 5,0 ha. In bijlage 3 is een overzichtskaart van de herontwikkelingsplannen opgenomen.

Op de locatie zullen diverse werkzaamheden plaatsvinden zoals het uitbreiden van de hoeveelheid oppervlaktewater en het realiseren van 91 nieuwe woningen. Het betreft een combinatie van rijtjeswoningen, twee-onder-één kap woningen, appartementen en vrijstaande woningen. Momenteel is het project nog in de ontwerpfase. De verwachting is dat begin 2024 met de bouw wordt gestart en dat alle woningen bij een optimistisch scenario voor 2028 zijn opgeleverd.

Een eventueel langere bouwtijd t/m 2029 geeft minder activiteiten per jaar en geeft daarmee een lagere stikstof uitstoot per jaar. En heeft dus een positief effect op de Aeries berekening.



## **Uitgangspunten bouwfase**

Tijdens de bouwfase veroorzaakt het gebruik van mobiele werktuigen en transportbewegingen emissie van NO<sub>x</sub> en NH<sub>3</sub>. De ureninzet van mobiele werktuigen en transportbewegingen is ingeschat op basis van vergelijkbare projecten. De werkzaamheden zullen begin 2024 van start gaan en zullen naar verwachting eind 2027 voltooid zijn.

Er is geen bebouwing aanwezig op de locatie (braakliggend terrein) en er zullen geen sloopwerkzaamheden plaatsvinden. Derhalve is de stikstofdepositie van de sloopfase niet van toepassing bij dit project en niet berekend.

De stikstofdepositie van de aanleg-, bouw- en gebruiksfase is wel berekend. De aanlegfase vindt plaats in 2023. In dit jaar wordt het grondwerk en de waterberging voor 91 woningen gereed gemaakt. De bouwfase is van 2024 tot en met 2027. In 2024, 2025 en 2026 worden er 25 woningen gerealiseerd. In 2027 worden er 16 woningen gebouwd en de infra van 91 woningen gerealiseerd. Tot slot vindt in 2028 de gebruiksfase voor 91 woningen plaats. Dit is het eerste jaar dat alle 91 woningen in gebruik zullen zijn.

### Mobiele werktuigen

Voor de bouw van de 91 woningen is rekening gehouden met de volgende mobiele voertuigen. Volledigheidshalve is rekening gehouden met een aantal onvoorziene uren per mobiel werktuig en een post met onvoorziene mobiele werktuigen.

De specificaties van het te gebruiken materieel is nagevraagd bij grondverwerkingsbedrijven. Het brandstofverbruik van de verreiker en de hijskraan zijn berekend op basis van het aantal draaiuren en het aantal liters dat vervolgens is getankt.

Er is ook een aparte post opgenomen voor onvoorziene mobiele werktuigen. De post is opgenomen voor de volledigheid, zodat werktuigen die op brandstof draaien, maar niet apart als post zijn opgenomen, toch gedekt zijn in de berekening.



BOUWRIJP	2023					
	DRAAIUREN/jaar					
	graafkraan	kiepbak	laadschop	verreiker	hijskraan	onvoorzien
Vermogen	75-560 kW	100 kW	100 kW	70 kW	100 kW	100 kW
Stageklasse	stage V, 2019 - >	2015	2015	stage IIIa, 2006-2010	stage IIIb, 2011-2013	stage IV
Brandstofverbruik	10 L/h	5 L/h	5 L/h	5 L/h	5 L/h	10 L/h
Toevoeging AdBlue	0,7 L/h	x	x	x	x	x
grondwerk	320	244	244			81
fundering						
casco						
afbouw						
ONVOORZIEN	32	24	24			
TOTAAL	352	268	268	0	0	81
	graafkraan	kiepbak	laadschop	verreiker	hijskraan	onvoorzien
<b>totaal 2023</b>	<b>352</b>	<b>268</b>	<b>268</b>	<b>0</b>	<b>0</b>	<b>81</b>

Afbeelding 2 : Invoer aanlegfase 2023

BOUW/REALISATIE	2024/2025/2026 (25 woningen)						
	DRAAIUREN/jaar						
	graafkraan	kiepbak	laadschop	verreiker	hijskraan	heimachine	onvoorzien
Vermogen	75-560 kW	100 kW	100 kW	70 kW	100 kW	200 kW	100 kW
Stageklasse	stage V, 2019 - >	2015	2015	stage IIIa, 2006-2010	stage IIIb, 2011-2013	stage IV	stage IV
Brandstofverbruik	10 L/h	5 L/h	5 L/h	5 L/h	5 L/h	10L/h	10 L/h
Toevoeging AdBlue	0,7 L/h	x	x	x	x	x	x
grondwerk							
fundering						81	100
casco					63	238	30
afbouw					6	94	10
ONVOORZIEN	0	0	0	7	41	10	
TOTAAL	0	0	0	76	454	110	58
	graafkraan	kiepbak	laadschop	verreiker	hijskraan	heimachine	onvoorzien
<b>totaal 2024/25/26 bouw 25 woningen</b>	<b>0</b>	<b>0</b>	<b>0</b>	<b>76</b>	<b>454</b>	<b>110</b>	<b>58</b>

Afbeelding 3 : Invoer bouwfase 2024/2025/2026

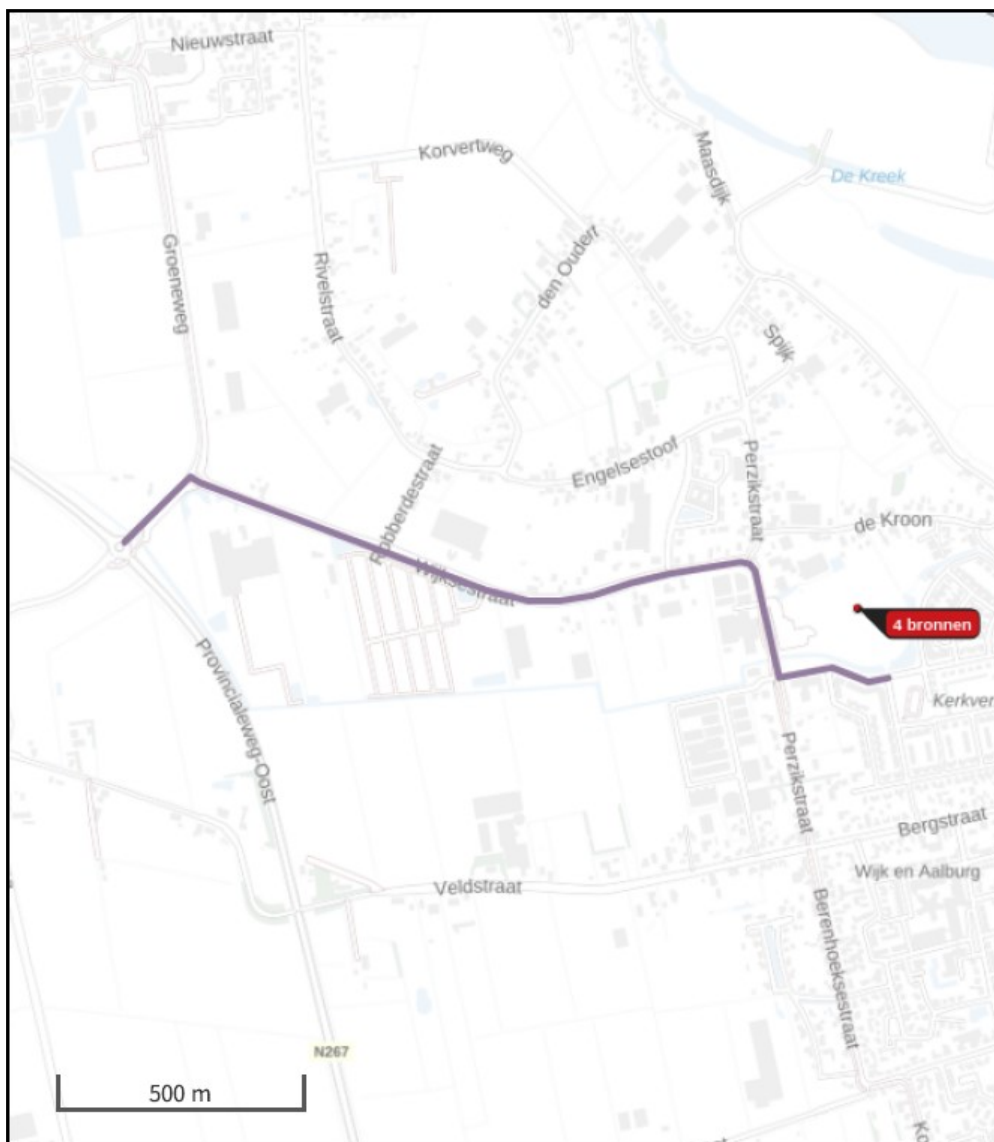
BOUW/REALISATIE	2027 (16 woningen)						
	DRAAIUREN/jaar						
	graafkraan	kiepbak	laadschop	verreiker	hijskraan	heimachine	onvoorzien
Vermogen	75-560 kW	100 kW	100 kW	70 kW	100 kW	200 kW	100 kW
Stageklasse	stage V, 2019 - >	2015	2015	stage IIIa, 2006-2010	stage IIIb, 2011-2013	stage IV	stage IV
Brandstofverbruik	10 L/h	5 L/h	5 L/h	5 L/h	5 L/h	10L/h	10 L/h
Toevoeging AdBlue	0,7 L/h	x	x	x	x	x	x
grondwerk							
fundering						52	64
casco					40	152	19
afbouw					4	60	6
infra		100	50				100
ONVOORZIEN	0	0	0	4	26	6	
TOTAAL	0	100	50	49	291	70	137
	graafkraan	kiepbak	laadschop	verreiker	hijskraan	heimachine	onvoorzien
<b>totaal 2027</b>	<b>0</b>	<b>100</b>	<b>50</b>	<b>49</b>	<b>291</b>	<b>70</b>	<b>137</b>
<b>bouw 16 woningen</b>							

Afbeelding 4 : Invoer bouwfase 2027

## Transportbewegingen bouwfase

De transportbewegingen zijn onderverdeeld in lichte, middelzware en zware voertuigbewegingen. De lichte voertuigen zijn bestelbusjes en personenwagens. De middelzware en zware voertuigen bestaan uit vrachtwagens die benodigd zijn voor de levering van materiaal en materieel.

Conform de 'instructie gegevensinvoer' geldt als algemeen criterium voor verkeer van en naar inrichtingen, dat de gevolgen niet meer aan de inrichting worden toegerekend wanneer het verkeer is opgenomen in het heersende verkeersbeleid (handleiding AERIUS Calculator, januari 2019). Dit is het geval op het moment dat het verkeer zich door zijn snelheid en stopgedrag niet meer onderscheidt van het overige verkeer op de betrokken weg. Daarbij weegt ook de verhouding mee tussen de hoeveelheid verkeer dat reeds op de weg aanwezig is en dat wordt aangetrokken door de ontwikkeling (TAUW, 2016). In deze situatie is er uitgegaan dat bouwverkeer in het heersende verkeersbeeld is opgenomen zodra het de rotonde naar de Provincialeweg-oost (N267) bereikt.



Afbeelding 5 : Transportbeweging bouw- en aanlegfase

## Uitgangspunten gebruiksfase

De gebruiksfase is berekend voor het rekenjaar 2028. De woningen worden gasloos gebouwd, waardoor er tijdens de gebruiksfase enkel rekening gehouden hoeft te worden met de verkeersbewegingen. Bij de berekening van het aantal bewegingen is gerekend met de normen uit CROW publicatie 381 hoofdstuk A2 'verkeersgeneratie woon- en werkgebieden'.

		2028		BEWEGINGEN					
woning type (gasloos)		aantal	eenheid	CROW norm	licht	zwaar	verkeer		
commerciële ruimte	supermarkt		m2	0,844	-	-	per etmaal		
woonhuis	personenverkeer - licht	91 won.		6,3	573,3	-	per etmaal		
woonhuis	vrachtverkeer - licht	91 won.		0,02	1,8	-	per etmaal		
woonhuis	vrachtverkeer - zwaar	91 won.		0,02	-	1,8	per etmaal		
onvoorzien					4,9	0,2	per etmaal		
WONINGEN WORDEN GASLOOS GEBOUWD								NH <sub>3</sub> [kg/j]	No <sub>x</sub> [kg/j]
					580,0	2,0	per etmaal	0,0	0,3
					17642,3	61,4	voor 1 maand	0,5	7,7
					211707,3	737,3	voor 1 jaar	5,6	91,8
								5,6	91,8

Afbeelding 6 : Invoer gebruiksfase 2028

In de publicatie van het CROW wordt onderscheid gemaakt in woonmilieutypes. Voor dit project wordt uitgegaan van type 'Landelijk – V centrum-dorps'. Hierbij wordt gerekend met 6,3 lichte motorvoertuigbewegingen per woning in een weekdag-etmaal. Voor vrachtverkeer dienen 0,02 bewegingen (licht en zwaar) per woning per werkdag-etmaal geteld te worden. Hier is een marge in gehouden door een weekdag-etmaal te tellen, wat er op neer komt dat het weekend doorgeteld wordt. Daarnaast is er een afronding op het geheel toegepast om eventuele extra bewegingen op te vangen.

De verkeersbewegingen moeten met behulp van een lijnbron worden aangegeven tot op het punt dat de verkeersstromen worden opgenomen in het huidige verkeersbeleid. Dit is tot aan een van de twee rotondes op de N267. Hierbij is uitgegaan dat 50% richting de N322 (het noordwesten) gaat en de overige 50% van de verkeersbewegingen richting de A59 (het zuiden) gaat.





Afbeelding 7 : Transportbeweging gebruiksfase





## Conclusie en resultaat

De stikstofemissie (NO<sub>x</sub>) bedraagt over het rekenjaar 2023 circa 123,4 kg NO<sub>x</sub>/jaar. Er komt ook een kleine hoeveelheid ammoniak (NH<sub>3</sub>) vrij, namelijk 1,7 kg NH<sub>3</sub>/jaar.

<b>Totale emissie</b>	Rekenjaar	Emissie NH <sub>3</sub>	Emissie NO <sub>x</sub>
Aanlegfase - Beoogd	2023	1,7 kg/j	123,4 kg/j
<b>Resultaten</b>	Hoogste bijdrage	Hexagon	Gebied
Aanlegfase - Beoogd	-		
Gekarteerd oppervlak met toename (ha)	-		
Gekarteerd oppervlak met afname (ha)	-		
Grootste toename van depositie	-		
Grootste afname van depositie	-		

Afbeelding 8 : Resultaten Aanlegfase 2023

De stikstofemissie (NO<sub>x</sub>) bedraagt over het rekenjaar 2024/2025/2026 circa 102,3 kg NO<sub>x</sub>/jaar. Er komt ook een kleine hoeveelheid ammoniak (NH<sub>3</sub>) vrij, namelijk 0,5 kg NH<sub>3</sub>/jaar.

<b>Totale emissie</b>	Rekenjaar	Emissie NH <sub>3</sub>	Emissie NO <sub>x</sub>
Bouwfase 1 - Beoogd	2024	0,5 kg/j	102,3 kg/j
<b>Resultaten</b>	Hoogste bijdrage	Hexagon	Gebied
Bouwfase 1 - Beoogd	-		
Gekarteerd oppervlak met toename (ha)	-		
Gekarteerd oppervlak met afname (ha)	-		
Grootste toename van depositie	-		
Grootste afname van depositie	-		

Afbeelding 9 : Resultaten Bouwfase 2024/2025/2026

De stikstofemissie (NO<sub>x</sub>) bedraagt over het rekenjaar 2027 circa 124,3 kg NO<sub>x</sub>/jaar. Er komt ook een kleine hoeveelheid ammoniak (NH<sub>3</sub>) vrij, namelijk 0,7 kg NH<sub>3</sub>/jaar.

<b>Totale emissie</b>	Rekenjaar	Emissie NH <sub>3</sub>	Emissie NO <sub>x</sub>
Bouwfase 4 - Beoogd	2027	0,7 kg/j	124,3 kg/j
<b>Resultaten</b>	Hoogste bijdrage	Hexagon	Gebied
Bouwfase 4 - Beoogd	-		
Gekarteerd oppervlak met toename (ha)	-		
Gekarteerd oppervlak met afname (ha)	-		
Grootste toename van depositie	-		
Grootste afname van depositie	-		

Afbeelding 10 : Resultaten Bouwfase 2027

De stikstofemissie (NO<sub>x</sub>) bedraagt over het rekenjaar 2028 circa 36,7 kg NO<sub>x</sub>/jaar. Er komt ook een kleine hoeveelheid ammoniak (NH<sub>3</sub>) vrij, namelijk 1,3 kg NH<sub>3</sub>/jaar.

<b>Totale emissie</b>	Rekenjaar	Emissie NH <sub>3</sub>	Emissie NO <sub>x</sub>
Gebruiksfase - Beoogd	2028	1,3 kg/j	36,7 kg/j
<b>Resultaten</b>	Hoogste bijdrage	Hexagon	Gebied
Gebruiksfase - Beoogd	-		
Gekarteerd oppervlak met toename (ha)	-		
Gekarteerd oppervlak met afname (ha)	-		
Grootste toename van depositie	-		
Grootste afname van depositie	-		

Afbeelding 11 : Resultaten Gebruiksfase 2028

Tankens Andel B.V. heeft een stikstofdepositieberekening uitgevoerd voor de locatie Kerkverreweide II te Wijk en Aalburg. De stikstofdepositie is berekend met behulp van de AERIUS Calculator in verband met de voorgenomen ontwikkeling op de locatie.

Met behulp van de AERIUS Calculator is voor aanleg-, bouw- en gebruiksfase de stikstofdepositie van het project berekend. Uitgangspunt is dat bouwwerkzaamheden vanaf 2024 tot en met 2027 zullen plaatsvinden en de 91 nieuwe woningen vanaf 2028 in gebruik zullen zijn. De kans is aanwezig dat de bouwwerkzaamheden tot en met 2029 in beslag gaan nemen. Wanneer dit het geval is, zal de hoeveelheid mol N/ha/jaar stikstofdepositie afnemen.

De resultaten van de berekening geeft aan dat er maximaal 0,00 mol N/ha/jaar stikstofdepositie op beschermde Natura2000 gebieden zal plaatsvinden voor zowel de aanleg-, bouw- als gebruiksfase. In de berekening wordt dit weergegeven door middel van een streepje (-). De stikstofemissies van de aanleg-, bouw- en gebruiksfase hoeven daarom geen belemmering te vormen voor de voorgenomen binnenstedelijke herontwikkelingsplannen.



**Bijlage 1 – Aerijs-berekeningen Aanlegfase 2023**



# Projectberekening

Dit document geeft een overzicht van de invoer en rekenresultaten van een Projectberekening met AERIUS Calculator. De berekening is uitgevoerd binnen stikstofgevoelige Natura 2000-gebieden, op rekenpunten die overlappen met habitattypen en/of leefgebieden die aangewezen zijn in het kader van de Wet natuurbescherming, gekoppeld aan een aangewezen soort, of nog onbekend maar mogelijk wel relevant, en waar tevens sprake is van een overbelaste of bijna overbelaste situatie voor stikstof.



- [Overzicht](#)
- [Samenvatting situaties](#)
- [Resultaten](#)
- [Detailgegevens per emissiebron](#)

*Deze PDF is een digitaal bestand dat weer in te lezen is in AERIUS. Meer toelichting over deze PDF kunt u vinden in een bijbehorende leeswijzer. Deze leeswijzer en overige documentatie is te raadplegen via:  
[www.aerius.nl/handleidingen-en-leeswijzers](http://www.aerius.nl/handleidingen-en-leeswijzers)*



### Contactgegevens

Rechtspersoon

Inrichtingslocatie

L. Lambrechts

Kerkverreweide,

4261 LL Wijk en Aalburg

### Activiteit

Omschrijving

Toelichting

Kerkverreweide II

Aanlegfase 2023 Voor 91 woningen

### Berekening

AERIUS kenmerk

Datum berekening

Rekenconfiguratie

RigUYyUg8pr

08 maart 2023, 08:38

Wnb-rekengrid

### Totale emissie

Aanlegfase - Beoogd

Rekenjaar

2023

Emissie NH<sub>3</sub>

1,7 kg/j

Emissie NO<sub>x</sub>

123,4 kg/j

### Resultaten

Aanlegfase - Beoogd

Gekarteerd oppervlak met toename (ha)

Gekarteerd oppervlak met afname (ha)

Grootste toename van depositie

Grootste afname van depositie

Hoogste bijdrage

-

-

-

-


-

Hexagon

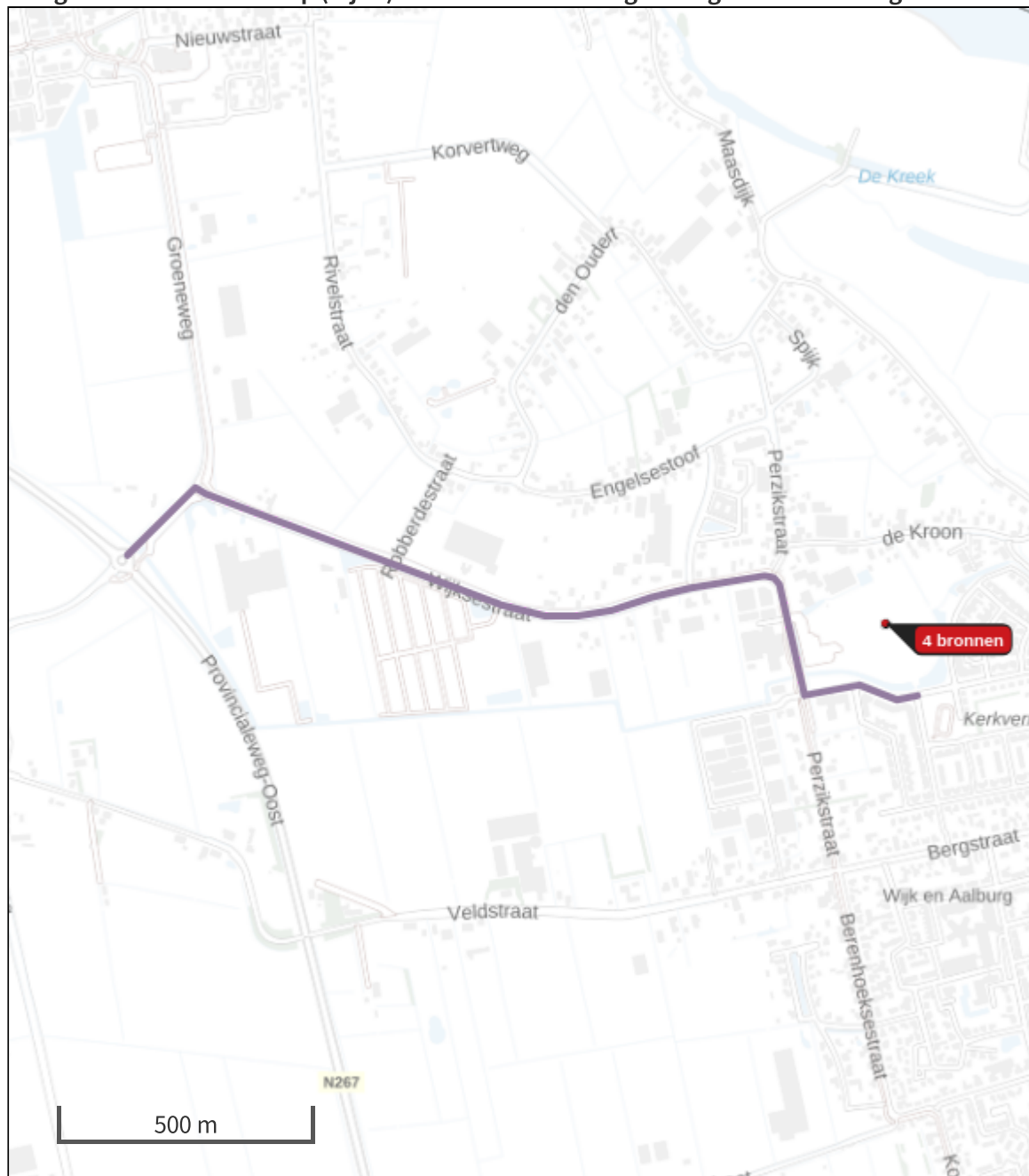
Gebied








## Aanlegfase (Beoogd), rekenjaar 2023

## Emissiebronnen

	Emissie NH <sub>3</sub>	Emissie NO <sub>x</sub>
<b>3</b> Mobiele werktuigen   Bouw, Industrie en Delfstoffenwinning   Graafkraan	0,8 kg/j	4,8 kg/j
<b>4</b> Mobiele werktuigen   Bouw, Industrie en Delfstoffenwinning   Kiepbak	0,3 kg/j	45,6 kg/j
<b>5</b> Mobiele werktuigen   Bouw, Industrie en Delfstoffenwinning   Laadschop	0,3 kg/j	45,6 kg/j
<b>6</b> Mobiele werktuigen   Bouw, Industrie en Delfstoffenwinning   Onvoorzien	0,2 kg/j	27,1 kg/j
 Verkeersnetwerk	15,3 g/j	0,4 kg/j

Hoogste af- en toename op (bijna) overbelaste stikstofgevoelige Natura 2000 gebieden.



- |   |                                  |   |                                |
|---|----------------------------------|---|--------------------------------|
|  | Habitatrichtlijn                 |  | Grootste afname van depositie  |
|  | Vogelrichtlijn                   |  | Grootste toename van depositie |
|  | Vogelrichtlijn, Habitatrichtlijn |  | Hoogste totale depositie       |
|  | Niet bepaald                     |   |                                |

De bronnen op de kaart horen bij de Beoogde situatie.



**Resultaten stikstofgevoelige Natura 2000 gebieden situatie "Aanlegfase" (Beoogd) incl. saldering e/o referentie**

	Berekend (ha gekarteerd)	Hoogste totale depositie (mol N/ha/jr)	Met toename (ha gekarteerd)	Grootste toename (mol N/ha/jr)	Met afname (ha gekarteerd)	Grootste afname (mol N/ha/jr)
<b>Totaal</b>	-	-	-	-	-	-

## Aanlegfase, Rekenjaar 2023

**1** Wegverkeer | Weg

Naam	Bouw - bewegingen	Links	Rechts	NO <sub>x</sub>	0,3 kg/j
Locatie	X:136190,15 Y:419519,04	Type scherm	-	-	NO <sub>2</sub> 80,7 g/j
Lengte	1.880,90 m	Hoogte	-	-	NH <sub>3</sub> 6,0 g/j
Wegtype	Binnen bebouwde kom (doorstromend)	Afstand tot de weg	-	-	
Rijrichting	Beide richtingen				
Tunnelfactor	1				
Type hoogteligging	Normaal				
Weghoogte	0 m				
Verkeer	Max. snelheid	Aantal voertuigen		In file	
Licht verkeer	Voorgeschreven factoren	0 p/jaar		0,0 %	
Middelzwaar vrachtverkeer	Voorgeschreven factoren	10 p/jaar		0,0 %	
Zwaar vrachtverkeer	Voorgeschreven factoren	35 p/jaar		0,0 %	
Busverkeer	Voorgeschreven factoren	0 p/jaar		0,0 %	

**2** Wegverkeer | Weg

Naam	Bouw - lichte bewegingen	Links	Rechts	NO <sub>x</sub>	0,1 kg/j
Locatie	X:136190,15 Y:419519,04	Type scherm	-	-	NO <sub>2</sub> 29,3 g/j
Lengte	1.880,90 m	Hoogte	-	-	NH <sub>3</sub> 9,3 g/j
Wegtype	Binnen bebouwde kom (doorstromend)	Afstand tot de weg	-	-	
Rijrichting	Beide richtingen				
Tunnelfactor	1				
Type hoogteligging	Normaal				
Weghoogte	0 m				
Verkeer	Max. snelheid	Aantal voertuigen		In file	
Licht verkeer	Voorgeschreven factoren	300 p/jaar		0,0 %	
Middelzwaar vrachtverkeer	Voorgeschreven factoren	0 p/jaar		0,0 %	
Zwaar vrachtverkeer	Voorgeschreven factoren	0 p/jaar		0,0 %	
Busverkeer	Voorgeschreven factoren	0 p/jaar		0,0 %	

**3** Mobiele werktuigen | Bouw, Industrie en Delfstoffenwinning

Naam	Graafkraan	NO <sub>x</sub>	4,8 kg/j			
Locatie	X:136864,86 Y:419503,79	NH <sub>3</sub>	0,8 kg/j			
Naam	Stageklasse	Brandstofverbruik	Draaiuren	AdBlue verbruik	Stof	Emissie
Graafkraan	Stage-V, >= 2019, 75-560 kW, diesel, SCR: ja	3520 l/j	352 u/j	246 l/j	NO <sub>x</sub>	4,8 kg/j
					NH <sub>3</sub>	0,8 kg/j

**4** Mobiele werktuigen | Bouw, Industrie en Delfstoffenwinning

Naam	Kiepbak	NO <sub>x</sub>	45,6 kg/j			
Locatie	X:136864,86 Y:419503,79	NH <sub>3</sub>	0,3 kg/j			
Naam	Stageklasse	Brandstofverbruik	Draaiuren	AdBlue verbruik	Stof	Emissie
Kiepbak	Stage-IV, 2014-2018, 75-560 kW, diesel, SCR: ja	1340 l/j	268 u/j	0 l/j	NO <sub>x</sub>	45,6 kg/j
					NH <sub>3</sub>	0,3 kg/j

**5** Mobiele werktuigen | Bouw, Industrie en Delfstoffenwinning

Naam	Laadschop	NO <sub>x</sub>	45,6 kg/j
Locatie	X:136864,86 Y:419503,79	NH <sub>3</sub>	0,3 kg/j

Naam	Stageklasse	Brandstofverbruik	Draaiuren	AdBlue verbruik	Stof	Emissie
Laadschop	Stage-IV, 2014-2018, 75-560 kW, diesel, SCR: ja	1340 l/j	268 u/j	0 l/j	NO <sub>x</sub>	45,6 kg/j
					NH <sub>3</sub>	0,3 kg/j

**6** Mobiele werktuigen | Bouw, Industrie en Delfstoffenwinning

Naam	Onvoorzien	NO <sub>x</sub>	27,1 kg/j
Locatie	X:136864,86 Y:419503,79	NH <sub>3</sub>	0,2 kg/j

Naam	Stageklasse	Brandstofverbruik	Draaiuren	AdBlue verbruik	Stof	Emissie
Onvoorzien	Stage-IV, 2014-2018, 75-560 kW, diesel, SCR: ja	810 l/j	81 u/j	0 l/j	NO <sub>x</sub>	27,1 kg/j
					NH <sub>3</sub>	0,2 kg/j

**Disclaimer**

Hoewel verstrekte gegevens kunnen dienen ter onderbouwing van een vergunningaanvraag, kunnen er geen rechten aan worden ontleend. De eigenaar van AERIUS aanvaardt geen aansprakelijkheid voor de inhoud van de door de gebruiker aangeboden informatie. Bovenstaande gegevens zijn enkel bruikbaar tot er een nieuwe versie van AERIUS beschikbaar is. AERIUS is een geregistreerd handelsmerk in Europa. Alle rechten die niet expliciet worden verleend, zijn voorbehouden.

**Rekenbasis**

Deze berekening is tot stand gekomen op basis van

AERIUS versie 2022\_20230221\_e1cb893112

Database versie 2022\_e1cb893112

Voor meer informatie over de gebruikte methodiek en data zie:

<https://www.aerius.nl/>



**Bijlage 2 – Aerius-berekeningen Bouwfase 2024/2025/2026**



# Projectberekening

Dit document geeft een overzicht van de invoer en rekenresultaten van een Projectberekening met AERIUS Calculator. De berekening is uitgevoerd binnen stikstofgevoelige Natura 2000-gebieden, op rekenpunten die overlappen met habitattypen en/of leefgebieden die aangewezen zijn in het kader van de Wet natuurbescherming, gekoppeld aan een aangewezen soort, of nog onbekend maar mogelijk wel relevant, en waar tevens sprake is van een overbelaste of bijna overbelaste situatie voor stikstof.



- [Overzicht](#)
- [Samenvatting situaties](#)
- [Resultaten](#)
- [Detailgegevens per emissiebron](#)

*Deze PDF is een digitaal bestand dat weer in te lezen is in AERIUS. Meer toelichting over deze PDF kunt u vinden in een bijbehorende leeswijzer. Deze leeswijzer en overige documentatie is te raadplegen via:  
[www.aerius.nl/handleidingen-en-leeswijzers](http://www.aerius.nl/handleidingen-en-leeswijzers)*



### Contactgegevens

Rechtspersoon

Inrichtingslocatie

L. Lambrechts

Kerkverreweide,

4261 LL Wijk en Aalburg

### Activiteit

Omschrijving

Toelichting

Kerkverreweide II

Bouwfase 2024 Voor 25 woningen

### Berekening

AERIUS kenmerk

Datum berekening

Rekenconfiguratie

RjQ9PmBzNdJZ

09 maart 2023, 04:50

Wnb-rekengrid

### Totale emissie

Bouwfase 1 - Beoogd

Rekenjaar

2024

Emissie NH<sub>3</sub>

0,5 kg/j

Emissie NO<sub>x</sub>

102,3 kg/j

### Resultaten

Bouwfase 1 - Beoogd

Gekarteerd oppervlak met toename (ha)

Gekarteerd oppervlak met afname (ha)

Grootste toename van depositie

Grootste afname van depositie

Hoogste bijdrage

-

-

-

-


-

Hexagon

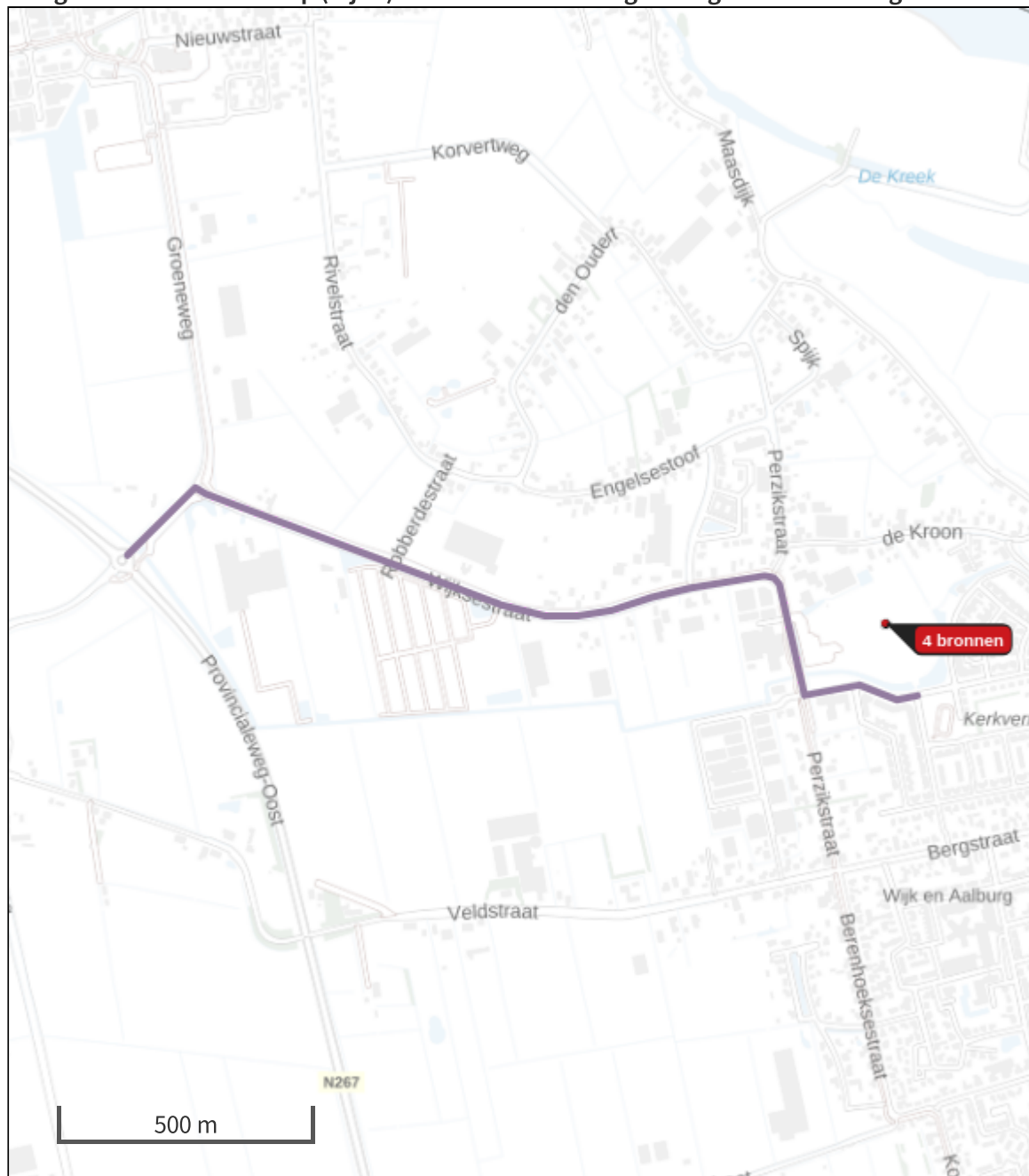
Gebied








## Bouwfase 1 (Beoogd), rekenjaar 2024

## Emissiebronnen

	Emissie NH <sub>3</sub>	Emissie NO <sub>x</sub>
<b>3</b> Mobiele werktuigen   Bouw, Industrie en Delfstoffenwinning   Verreiker	2,9 g/j	8,0 kg/j
<b>4</b> Mobiele werktuigen   Bouw, Industrie en Delfstoffenwinning   Hijskraan	17,0 g/j	36,3 kg/j
<b>5</b> Mobiele werktuigen   Bouw, Industrie en Delfstoffenwinning   Onvoorzien	0,1 kg/j	19,4 kg/j
<b>6</b> Mobiele werktuigen   Bouw, Industrie en Delfstoffenwinning   Heimachine	0,3 kg/j	36,9 kg/j
 Verkeersnetwerk	63,3 g/j	1,7 kg/j

Hoogste af- en toename op (bijna) overbelaste stikstofgevoelige Natura 2000 gebieden.



- |  |  |
|--|--|
|  Habitrichtlijn                 |  Grootste afname van depositie  |
|  Vogelrichtlijn                 |  Grootste toename van depositie |
|  Vogelrichtlijn, Habitrichtlijn |  Hoogste totale depositie       |
|  Niet bepaald                   |  |

De bronnen op de kaart horen bij de Beoogde situatie.



**Resultaten stikstofgevoelige Natura 2000 gebieden situatie "Bouwfase 1" (Beoogd) incl. saldering e/o referentie**

	Berekend (ha gekarteerd)	Hoogste totale depositie (mol N/ha/jr)	Met toename (ha gekarteerd)	Grootste toename (mol N/ha/jr)	Met afname (ha gekarteerd)	Grootste afname (mol N/ha/jr)
<b>Totaal</b>	-	-	-	-	-	-

## Bouwfase 1, Rekenjaar 2024

**1** Wegverkeer | Weg

Naam	Bouw - bewegingen	Links	Rechts	NO <sub>x</sub>	1,2 kg/j
Locatie	X:136190,15 Y:419519,04	Type scherm	-	-	NO <sub>2</sub> 0,4 kg/j
Lengte	1.880,90 m	Hoogte	-	-	NH <sub>3</sub> 28,2 g/j
Wegtype	Binnen bebouwde kom (doorstromend)	Afstand tot de weg	-	-	
Rijrichting	Beide richtingen				
Tunnelfactor	1				
Type hoogteligging	Normaal				
Weghoogte	0 m				
Verkeer	Max. snelheid	Aantal voertuigen		In file	
Licht verkeer	Voorgeschreven factoren	0 p/jaar		0,0 %	
Middelzwaar vrachtverkeer	Voorgeschreven factoren	77 p/jaar		0,0 %	
Zwaar vrachtverkeer	Voorgeschreven factoren	135 p/jaar		0,0 %	
Busverkeer	Voorgeschreven factoren	0 p/jaar		0,0 %	

**2** Wegverkeer | Weg

Naam	Bouw - lichte bewegingen	Links	Rechts	NO <sub>x</sub>	0,5 kg/j
Locatie	X:136190,15 Y:419519,04	Type scherm	-	-	NO <sub>2</sub> 0,1 kg/j
Lengte	1.880,90 m	Hoogte	-	-	NH <sub>3</sub> 35,0 g/j
Wegtype	Binnen bebouwde kom (doorstromend)	Afstand tot de weg	-	-	
Rijrichting	Beide richtingen				
Tunnelfactor	1				
Type hoogteligging	Normaal				
Weghoogte	0 m				
Verkeer	Max. snelheid	Aantal voertuigen		In file	
Licht verkeer	Voorgeschreven factoren	1236 p/jaar		0,0 %	
Middelzwaar vrachtverkeer	Voorgeschreven factoren	0 p/jaar		0,0 %	
Zwaar vrachtverkeer	Voorgeschreven factoren	0 p/jaar		0,0 %	
Busverkeer	Voorgeschreven factoren	0 p/jaar		0,0 %	

**3** Mobiele werktuigen | Bouw, Industrie en Delfstoffenwinning

Naam	Verreiker	NO <sub>x</sub>	8,0 kg/j			
Locatie	X:136864,86 Y:419503,79	NH <sub>3</sub>	2,9 g/j			
Naam	Stageklasse	Brandstofverbruik	Draaiuren	AdBlue verbruik	Stof	Emissie
Verreiker	Stage-IIIA, 2006-2010, 56-75 kW, diesel, SCR: nee	380 l/j	76 u/j		NO <sub>x</sub>	8,0 kg/j
					NH <sub>3</sub>	2,9 g/j

**4** Mobiele werktuigen | Bouw, Industrie en Delfstoffenwinning

Naam	Hijskraan	NO <sub>x</sub>	36,3 kg/j			
Locatie	X:136864,86 Y:419503,79	NH <sub>3</sub>	17,0 g/j			
Naam	Stageklasse	Brandstofverbruik	Draaiuren	AdBlue verbruik	Stof	Emissie
Hijskraan	Stage-IIIB, 2011-2013, 75-560 kW, diesel, SCR: nee	2270 l/j	454 u/j		NO <sub>x</sub>	36,3 kg/j
					NH <sub>3</sub>	17,0 g/j

**5** Mobiele werktuigen | Bouw, Industrie en Delfstoffenwinning

Naam	Onvoorzien	NO <sub>x</sub>	19,4 kg/j
Locatie	X:136864,86 Y:419503,79	NH <sub>3</sub>	0,1 kg/j

Naam	Stageklasse	Brandstofverbruik	Draaiuren	AdBlue verbruik	Stof	Emissie
Onvoorzien	Stage-IV, 2014-2018, 75-560 kW, diesel, SCR: ja	580 l/j	58 u/j	0 l/j	NO <sub>x</sub>	19,4 kg/j
					NH <sub>3</sub>	0,1 kg/j

**6** Mobiele werktuigen | Bouw, Industrie en Delfstoffenwinning

Naam	Heimachine	NO <sub>x</sub>	36,9 kg/j
Locatie	X:136864,86 Y:419503,79	NH <sub>3</sub>	0,3 kg/j

Naam	Stageklasse	Brandstofverbruik	Draaiuren	AdBlue verbruik	Stof	Emissie
Heimachine	Stage-IV, 2014-2018, 75-560 kW, diesel, SCR: ja	1100 l/j	110 u/j	0 l/j	NO <sub>x</sub>	36,9 kg/j
					NH <sub>3</sub>	0,3 kg/j

**Disclaimer**

Hoewel verstrekte gegevens kunnen dienen ter onderbouwing van een vergunningaanvraag, kunnen er geen rechten aan worden ontleend. De eigenaar van AERIUS aanvaardt geen aansprakelijkheid voor de inhoud van de door de gebruiker aangeboden informatie. Bovenstaande gegevens zijn enkel bruikbaar tot er een nieuwe versie van AERIUS beschikbaar is. AERIUS is een geregistreerd handelsmerk in Europa. Alle rechten die niet expliciet worden verleend, zijn voorbehouden.

**Rekenbasis**

Deze berekening is tot stand gekomen op basis van  
 AERIUS versie 2022\_20230221\_e1cb893112  
 Database versie 2022\_e1cb893112  
 Voor meer informatie over de gebruikte methodiek en data zie:  
<https://www.aerius.nl/>



**Bijlage 3 – Aerijs-berekeningen Bouwfase 2027**



# Projectberekening

Dit document geeft een overzicht van de invoer en rekenresultaten van een Projectberekening met AERIUS Calculator. De berekening is uitgevoerd binnen stikstofgevoelige Natura 2000-gebieden, op rekenpunten die overlappen met habitattypen en/of leefgebieden die aangewezen zijn in het kader van de Wet natuurbescherming, gekoppeld aan een aangewezen soort, of nog onbekend maar mogelijk wel relevant, en waar tevens sprake is van een overbelaste of bijna overbelaste situatie voor stikstof.



- [Overzicht](#)
- [Samenvatting situaties](#)
- [Resultaten](#)
- [Detailgegevens per emissiebron](#)

*Deze PDF is een digitaal bestand dat weer in te lezen is in AERIUS. Meer toelichting over deze PDF kunt u vinden in een bijbehorende leeswijzer. Deze leeswijzer en overige documentatie is te raadplegen via:  
[www.aerius.nl/handleidingen-en-leeswijzers](http://www.aerius.nl/handleidingen-en-leeswijzers)*



## Contactgegevens

Rechtspersoon

Inrichtingslocatie

L. Lambrechts

Kerkverreweide,

4261 LL Wijk en Aalburg

## Activiteit

Omschrijving

Toelichting

Kerkverreweide II

Bouwfase 2027 Voor 16 woningen

## Berekening

AERIUS kenmerk

Datum berekening

Rekenconfiguratie

RtHDo2nsVRMt

09 maart 2023, 04:52

Wnb-rekengrid

## Totale emissie

Bouwfase 4 - Beoogd

Rekenjaar

2027

Emissie NH<sub>3</sub>

0,7 kg/j

Emissie NO<sub>x</sub>

124,3 kg/j

## Resultaten

Bouwfase 4 - Beoogd

Gekarteerd oppervlak met toename (ha)

Gekarteerd oppervlak met afname (ha)

Grootste toename van depositie

Grootste afname van depositie

Hoogste bijdrage

-

-

-

-

-

Hexagon

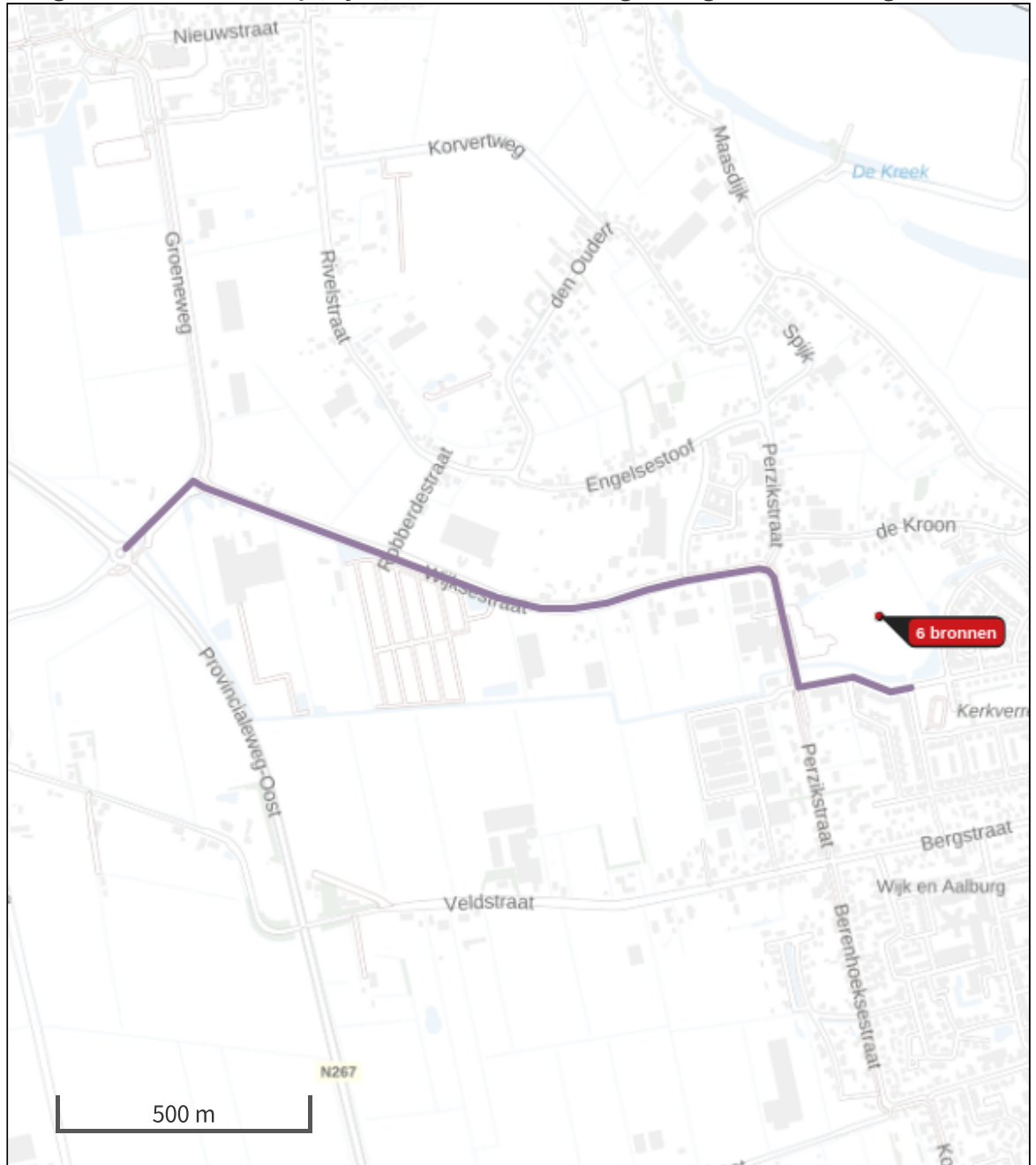
Gebied







## Bouwfase 4 (Beoogd), rekenjaar 2027

## Emissiebronnen

	Emissie NH <sub>3</sub>	Emissie NO <sub>x</sub>
<b>3</b> Mobiele werktuigen   Bouw, Industrie en Delfstoffenwinning   Verreiker	1,8 g/j	5,1 kg/j
<b>4</b> Mobiele werktuigen   Bouw, Industrie en Delfstoffenwinning   Hijskraan	10,9 g/j	23,3 kg/j
<b>5</b> Mobiele werktuigen   Bouw, Industrie en Delfstoffenwinning   Onvoorzien	0,3 kg/j	45,9 kg/j
<b>6</b> Mobiele werktuigen   Bouw, Industrie en Delfstoffenwinning   Heimachine	0,2 kg/j	23,5 kg/j
<b>7</b> Mobiele werktuigen   Bouw, Industrie en Delfstoffenwinning   Kiepbak	0,1 kg/j	17,0 kg/j
<b>8</b> Mobiele werktuigen   Bouw, Industrie en Delfstoffenwinning   Laadschop	60,0 g/j	8,5 kg/j
 Verkeersnetwerk	36,3 g/j	1,0 kg/j

Hoogste af- en toename op (bijna) overbelaste stikstofgevoelige Natura 2000 gebieden.



- |  |  |
|--|--|
|  Habitrichtlijn                 |  Grootste afname van depositie  |
|  Vogelrichtlijn                 |  Grootste toename van depositie |
|  Vogelrichtlijn, Habitrichtlijn |  Hoogste totale depositie       |
|  Niet bepaald                   |  |

De bronnen op de kaart horen bij de Beoogde situatie.



**Resultaten stikstofgevoelige Natura 2000 gebieden situatie "Bouwfase 4" (Beoogd) incl. saldering e/o referentie**

	Berekend (ha gekarteerd)	Hoogste totale depositie (mol N/ha/jr)	Met toename (ha gekarteerd)	Grootste toename (mol N/ha/jr)	Met afname (ha gekarteerd)	Grootste afname (mol N/ha/jr)
<b>Totaal</b>	-	-	-	-	-	-

## Bouwfase 4, Rekenjaar 2027

**1** Wegverkeer | Weg

Naam	Bouw - bewegingen	Links	Rechts	NO <sub>x</sub>	0,7 kg/j
Locatie	X:136190,15 Y:419519,04	Type scherm	-	-	NO <sub>2</sub> 0,2 kg/j
Lengte	1.880,90 m	Hoogte	-	-	NH <sub>3</sub> 18,4 g/j
Wegtype	Binnen bebouwde kom (doorstromend)	Afstand tot de weg	-	-	
Rijrichting	Beide richtingen				
Tunnelfactor	1				
Type hoogteligging	Normaal				
Weghoogte	0 m				
Verkeer	Max. snelheid	Aantal voertuigen		In file	
Licht verkeer	Voorgeschreven factoren	0 p/jaar		0,0 %	
Middelzwaar vrachtverkeer	Voorgeschreven factoren	49 p/jaar		0,0 %	
Zwaar vrachtverkeer	Voorgeschreven factoren	86 p/jaar		0,0 %	
Busverkeer	Voorgeschreven factoren	0 p/jaar		0,0 %	

**2** Wegverkeer | Weg

Naam	Bouw - lichte bewegingen	Links	Rechts	NO <sub>x</sub>	0,3 kg/j
Locatie	X:136190,15 Y:419519,04	Type scherm	-	-	NO <sub>2</sub> 62,5 g/j
Lengte	1.880,90 m	Hoogte	-	-	NH <sub>3</sub> 17,9 g/j
Wegtype	Binnen bebouwde kom (doorstromend)	Afstand tot de weg	-	-	
Rijrichting	Beide richtingen				
Tunnelfactor	1				
Type hoogteligging	Normaal				
Weghoogte	0 m				
Verkeer	Max. snelheid	Aantal voertuigen		In file	
Licht verkeer	Voorgeschreven factoren	791 p/jaar		0,0 %	
Middelzwaar vrachtverkeer	Voorgeschreven factoren	0 p/jaar		0,0 %	
Zwaar vrachtverkeer	Voorgeschreven factoren	0 p/jaar		0,0 %	
Busverkeer	Voorgeschreven factoren	0 p/jaar		0,0 %	

**3** Mobiele werktuigen | Bouw, Industrie en Delfstoffenwinning

Naam	Verreiker	NO <sub>x</sub>	5,1 kg/j			
Locatie	X:136864,86 Y:419503,79	NH <sub>3</sub>	1,8 g/j			
Naam	Stageklasse	Brandstofverbruik	Draaiuren	AdBlue verbruik	Stof	Emissie
Verreiker	Stage-IIIA, 2006-2010, 56-75 kW, diesel, SCR: nee	245 l/j	49 u/j		NO <sub>x</sub>	5,1 kg/j
					NH <sub>3</sub>	1,8 g/j

**4** Mobiele werktuigen | Bouw, Industrie en Delfstoffenwinning

Naam	Hijskraan	NO <sub>x</sub>	23,3 kg/j			
Locatie	X:136864,86 Y:419503,79	NH <sub>3</sub>	10,9 g/j			
Naam	Stageklasse	Brandstofverbruik	Draaiuren	AdBlue verbruik	Stof	Emissie
Hijskraan	Stage-IIIB, 2011-2013, 75-560 kW, diesel, SCR: nee	1455 l/j	291 u/j		NO <sub>x</sub>	23,3 kg/j
					NH <sub>3</sub>	10,9 g/j

**5** Mobiele werktuigen | Bouw, Industrie en Delfstoffenwinning

Naam	Onvoorzien	NO <sub>x</sub>	45,9 kg/j
Locatie	X:136864,86 Y:419503,79	NH <sub>3</sub>	0,3 kg/j

Naam	Stageklasse	Brandstofverbruik	Draaiuren	AdBlue verbruik	Stof	Emissie
Onvoorzien	Stage-IV, 2014-2018, 75-560 kW, diesel, SCR: ja	1370 l/j	137 u/j	0 l/j	NO <sub>x</sub>	45,9 kg/j
					NH <sub>3</sub>	0,3 kg/j

**6** Mobiele werktuigen | Bouw, Industrie en Delfstoffenwinning

Naam	Heimachine	NO <sub>x</sub>	23,5 kg/j
Locatie	X:136864,86 Y:419503,79	NH <sub>3</sub>	0,2 kg/j

Naam	Stageklasse	Brandstofverbruik	Draaiuren	AdBlue verbruik	Stof	Emissie
Heimachine	Stage-IV, 2014-2018, 75-560 kW, diesel, SCR: ja	700 l/j	70 u/j	0 l/j	NO <sub>x</sub>	23,5 kg/j
					NH <sub>3</sub>	0,2 kg/j

**7** Mobiele werktuigen | Bouw, Industrie en Delfstoffenwinning

Naam	Kiepbak	NO <sub>x</sub>	17,0 kg/j
Locatie	X:136864,86 Y:419503,79	NH <sub>3</sub>	0,1 kg/j

Naam	Stageklasse	Brandstofverbruik	Draaiuren	AdBlue verbruik	Stof	Emissie
Kiepbak	Stage-IV, 2014-2018, 75-560 kW, diesel, SCR: ja	500 l/j	100 u/j	0 l/j	NO <sub>x</sub>	17,0 kg/j
					NH <sub>3</sub>	0,1 kg/j

**8** Mobiele werktuigen | Bouw, Industrie en Delfstoffenwinning

Naam	Laadschop	NO <sub>x</sub>	8,5 kg/j
Locatie	X:136864,86 Y:419503,79	NH <sub>3</sub>	60,0 g/j

Naam	Stageklasse	Brandstofverbruik	Draaiuren	AdBlue verbruik	Stof	Emissie
Laadschop	Stage-IV, 2014-2018, 75-560 kW, diesel, SCR: ja	250 l/j	50 u/j	0 l/j	NO <sub>x</sub>	8,5 kg/j
					NH <sub>3</sub>	60,0 g/j

**Disclaimer**

Hoewel verstrekte gegevens kunnen dienen ter onderbouwing van een vergunningaanvraag, kunnen er geen rechten aan worden ontleend. De eigenaar van AERIUS aanvaardt geen aansprakelijkheid voor de inhoud van de door de gebruiker aangeboden informatie. Bovenstaande gegevens zijn enkel bruikbaar tot er een nieuwe versie van AERIUS beschikbaar is. AERIUS is een geregistreerd handelsmerk in Europa. Alle rechten die niet expliciet worden verleend, zijn voorbehouden.



### Rekenbasis

Deze berekening is tot stand gekomen op basis van

AERIUS versie 2022\_20230221\_e1cb893112

Database versie 2022\_e1cb893112

Voor meer informatie over de gebruikte methodiek en data zie:

<https://www.aerius.nl/>



**Bijlage 4 – Aerijs-berekeningen Gebruiksfase 2028**



# Projectberekening

Dit document geeft een overzicht van de invoer en rekenresultaten van een Projectberekening met AERIUS Calculator. De berekening is uitgevoerd binnen stikstofgevoelige Natura 2000-gebieden, op rekenpunten die overlappen met habitattypen en/of leefgebieden die aangewezen zijn in het kader van de Wet natuurbescherming, gekoppeld aan een aangewezen soort, of nog onbekend maar mogelijk wel relevant, en waar tevens sprake is van een overbelaste of bijna overbelaste situatie voor stikstof.



- [Overzicht](#)
- [Samenvatting situaties](#)
- [Resultaten](#)
- [Detailgegevens per emissiebron](#)

*Deze PDF is een digitaal bestand dat weer in te lezen is in AERIUS. Meer toelichting over deze PDF kunt u vinden in een bijbehorende leeswijzer. Deze leeswijzer en overige documentatie is te raadplegen via:  
[www.aerius.nl/handleidingen-en-leeswijzers](http://www.aerius.nl/handleidingen-en-leeswijzers)*



### Contactgegevens

Rechtspersoon  
Inrichtingslocatie

L. Lambrechts  
Kerkverreweide,  
4261 LL Wijk en Aalburg

### Activiteit

Omschrijving  
Toelichting

Kerkverreweide II  
Gebruiksfase 2028 Voor 91 woningen

### Berekening

AERIUS kenmerk  
Datum berekening  
Rekenconfiguratie

RgnZBH4HgDiX  
16 maart 2023, 02:54  
Wnb-rekengrid incl. eigen rekenpunten

### Totale emissie

Gebruiksfase - Beoogd

Rekenjaar	Emissie NH <sub>3</sub>	Emissie NO <sub>x</sub>
2028	5,6 kg/j	91,8 kg/j

### Resultaten

Gebruiksfase - Beoogd  
Gekarteerd oppervlak met toename (ha)  
Gekarteerd oppervlak met afname (ha)  
Grootste toename van depositie  
Grootste afname van depositie

Hoogste bijdrage	Hexagon	Gebied
-		
-		
-		
-		
-		



Gebruiksphase (Beoogd), rekenjaar 2028

**Emissiebronnen**

Emissie NH<sub>3</sub>

Emissie NO<sub>x</sub>

 Verkeersnetwerk








5,6 kg/j

91,8 kg/j



Hoogste af- en toename op (bijna) overbelaste stikstofgevoelige Natura 2000 gebieden.



- |   |  |
|---|--|
|  Habitatrictlijn                 |  Grootste afname van depositie  |
|  Vogelrichtlijn                  |  Grootste toename van depositie |
|  Vogelrichtlijn, Habitatrictlijn |  Hoogste totale depositie       |
|  Niet bepaald                    |  |

De bronnen op de kaart horen bij de Beoogde situatie.

**Resultaten stikstofgevoelige Natura 2000 gebieden situatie "Gebruiksfase" (Beoogd) incl. saldering e/o referentie**

	Berekend (ha gekarteerd)	Hoogste totale depositie (mol N/ha/jr)	Met toename (ha gekarteerd)	Grootste toename (mol N/ha/jr)	Met afname (ha gekarteerd)	Grootste afname (mol N/ha/jr)
<b>Totaal</b>	-	-	-	-	-	-

## Gebruiksfase, Rekenjaar 2028

**1** Wegverkeer | Weg

Naam	Gebruik - bewegingen (50%)	Links	Rechts	NO <sub>x</sub>	54,5 kg/j
Locatie	X:137029,36 Y:418340,22	Type scherm	-	-	NO <sub>2</sub> 12,5 kg/j
Lengte	2.757,40 m	Hoogte	-	-	NH <sub>3</sub> 3,3 kg/j
Wegtype	Binnen bebouwde kom (doorstromend)	Afstand tot de weg	-	-	
Rijrichting	Beide richtingen				
Tunnelfactor	1				
Type hoogteligging	Normaal				
Weghoogte	0 m				
Verkeer	Max. snelheid	Aantal voertuigen		In file	
Licht verkeer	Voorgeschreven factoren	290 p/etmaal		0,0 %	
Middelzwaar vrachtverkeer	Voorgeschreven factoren	0 p/etmaal		0,0 %	
Zwaar vrachtverkeer	Voorgeschreven factoren	1 p/etmaal		0,0 %	
Busverkeer	Voorgeschreven factoren	0 p/etmaal		0,0 %	

**2** Wegverkeer | Weg

Naam	Gebruik - bewegingen (50%)	Links	Rechts	NO <sub>x</sub>	37,2 kg/j
Locatie	X:136190,64 Y:419521,35	Type scherm	-	-	NO <sub>2</sub> 8,5 kg/j
Lengte	1.883,28 m	Hoogte	-	-	NH <sub>3</sub> 2,3 kg/j
Wegtype	Binnen bebouwde kom (doorstromend)	Afstand tot de weg	-	-	
Rijrichting	Beide richtingen				
Tunnelfactor	1				
Type hoogteligging	Normaal				
Weghoogte	0 m				
Verkeer	Max. snelheid	Aantal voertuigen		In file	
Licht verkeer	Voorgeschreven factoren	290 p/etmaal		0,0 %	
Middelzwaar vrachtverkeer	Voorgeschreven factoren	0 p/etmaal		0,0 %	
Zwaar vrachtverkeer	Voorgeschreven factoren	1 p/etmaal		0,0 %	
Busverkeer	Voorgeschreven factoren	0 p/etmaal		0,0 %	

**Disclaimer**

Hoewel verstrekte gegevens kunnen dienen ter onderbouwing van een vergunningaanvraag, kunnen er geen rechten aan worden ontleend. De eigenaar van AERIUS aanvaardt geen aansprakelijkheid voor de inhoud van de door de gebruiker aangeboden informatie. Bovenstaande gegevens zijn enkel bruikbaar tot er een nieuwe versie van AERIUS beschikbaar is. AERIUS is een geregistreerd handelsmerk in Europa. Alle rechten die niet expliciet worden verleend, zijn voorbehouden.

**Rekenbasis**

Deze berekening is tot stand gekomen op basis van

AERIUS versie 2022\_20230221\_e1cb893112

Database versie 2022\_e1cb893112

Voor meer informatie over de gebruikte methodiek en data zie:

<https://www.aerius.nl/>



**Bijlage 5 – Aerijs-berekeningen eigen rekenpunten**



Per eigen rekenpunt	Naam	Coördinaat	Projectbijdrage (mol N/ha/jr)
155	34) Weerribben: Lg05	X:192145 Y:535032	-
156	34) Weerribben: Lg05	X:194657 Y:531540	-
157	34) Weerribben: Lg05	X:193261 Y:532238	-
158	34) Weerribben: Lg05	X:194750 Y:531701	-
9	15) Van Oordt's Mersken: H9190	X:200706 Y:561252	-
10	15) Van Oordt's Mersken: H9190	X:200706 Y:561144	-
11	15) Van Oordt's Mersken: H9190	X:200706 Y:561037	-
12	15) Van Oordt's Mersken: H9190	X:200613 Y:561198	-
13	15) Van Oordt's Mersken: H9190	X:200706 Y:560929	-
14	15) Van Oordt's Mersken: H9190	X:200799 Y:561198	-
15	16) Wijnjeterper Schar: H3130	X:207034 Y:563938	-
747	100) Voornes Duin: H2130B	X:64559 Y:435581	-
748	100) Voornes Duin: ZGH2130B	X:64652 Y:436064	-
749	100) Voornes Duin: ZGH2130B	X:64559 Y:436011	-
750	100) Voornes Duin: ZGH2130B	X:64559 Y:435903	-
751	100) Voornes Duin: ZGH2130B	X:64466 Y:435849	-
752	100) Voornes Duin: ZGH2130B	X:64466 Y:435957	-
699	94) Naardermeer: H3130	X:138263 Y:476522	-
700	94) Naardermeer: H3130	X:138169 Y:476468	-
701	94) Naardermeer: H3130	X:138169 Y:476576	-
702	94) Naardermeer: H3130	X:138263 Y:476629	-
376	54) Witte Veen: H91E0C	X:256356 Y:461746	-
377	54) Witte Veen: H91E0C	X:256449 Y:461478	-
378	54) Witte Veen: H7120	X:256822 Y:463842	-
379	54) Witte Veen: H7120	X:256915 Y:463466	-
380	54) Witte Veen: H7120	X:257008 Y:463734	-

Per eigen rekenpunt	Naam	Coördinaat	Projectbijdrage (mol N/ha/jr)
381	54) Witte Veen: H7120	X:257008 Y:463305	-
382	54) Witte Veen: H7120	X:256635 Y:463197	-
383	54) Witte Veen: H7120	X:257101 Y:463896	-
384	54) Witte Veen: H7120	X:257008 Y:463520	-
385	54) Witte Veen: H7120	X:257194 Y:463627	-
386	54) Witte Veen: H7120	X:257101 Y:463143	-
387	54) Witte Veen: H7120	X:257101 Y:463466	-
388	54) Witte Veen: H7120	X:257101 Y:463358	-
389	54) Witte Veen: H7120	X:257008 Y:463949	-
390	54) Witte Veen: H7120	X:257101 Y:463681	-
391	54) Witte Veen: H7120	X:257101 Y:463251	-
392	54) Witte Veen: H7120	X:257008 Y:463627	-
393	54) Witte Veen: H7120	X:256822 Y:463197	-
394	54) Witte Veen: H7120	X:257008 Y:463197	-
395	54) Witte Veen: H7120	X:257008 Y:463412	-
396	54) Witte Veen: H7120	X:256915 Y:463896	-
397	54) Witte Veen: H7120	X:257194 Y:463842	-
398	54) Witte Veen: H7120	X:257101 Y:463036	-
399	54) Witte Veen: H7120	X:256822 Y:463412	-
400	54) Witte Veen: H7120	X:257008 Y:463090	-
401	54) Witte Veen: H7120	X:256635 Y:463305	-
402	54) Witte Veen: H7120	X:256915 Y:463251	-
403	54) Witte Veen: H7120	X:256915 Y:463143	-
404	54) Witte Veen: H7120	X:257194 Y:463520	-
405	54) Witte Veen: H7120	X:257101 Y:463788	-
406	54) Witte Veen: H7120	X:256915 Y:463681	-

Per eigen rekenpunt	Naam	Coördinaat	Projectbijdrage (mol N/ha/jr)
407	54) Witte Veen: H7120	X:256915 Y:463573	-
408	54) Witte Veen: H7120	X:256915 Y:463358	-
409	54) Witte Veen: H7120	X:256915 Y:463036	-
410	54) Witte Veen: H7120	X:256915 Y:463788	-
411	54) Witte Veen: H7120	X:257008 Y:462982	-
412	54) Witte Veen: H7120	X:256729 Y:463358	-
413	54) Witte Veen: H7120	X:257101 Y:463573	-
414	54) Witte Veen: H7120	X:257194 Y:463734	-
415	54) Witte Veen: H7120	X:257008 Y:463842	-
416	54) Witte Veen: H7120,ZGH7120	X:256729 Y:463466	-
417	54) Witte Veen: H7120,ZGH7120	X:256822 Y:463520	-
418	54) Witte Veen: H7120,ZGH7120	X:256822 Y:463305	-
419	54) Witte Veen: H7120,ZGH7120	X:256729 Y:463251	-
420	54) Witte Veen: H7150	X:256822 Y:461693	-
434	70) Lingegebied & Diefdijk-Zuid: H6510A	X:136029 Y:433109	-
439	70) Lingegebied & Diefdijk-Zuid: H6510A	X:136960 Y:434399	-
440	70) Lingegebied & Diefdijk-Zuid: H6510A	X:136401 Y:434291	-
441	70) Lingegebied & Diefdijk-Zuid: H6510A	X:136587 Y:434506	-
442	70) Lingegebied & Diefdijk-Zuid: H6510A	X:136680 Y:434452	-
443	70) Lingegebied & Diefdijk-Zuid: H6510A	X:136494 Y:434452	-
444	70) Lingegebied & Diefdijk-Zuid: H6510A	X:135843 Y:433002	-
445	70) Lingegebied & Diefdijk-Zuid: H6510A	X:136774 Y:434399	-
446	70) Lingegebied & Diefdijk-Zuid: H6510A	X:136867 Y:434345	-
447	70) Lingegebied & Diefdijk-Zuid: H6510A	X:136680 Y:434560	-
448	70) Lingegebied & Diefdijk-Zuid: H6510A	X:135936 Y:433055	-
449	70) Lingegebied & Diefdijk-Zuid: H6510A	X:136774 Y:434506	-

Per eigen rekenpunt	Naam	Coördinaat	Projectbijdrage (mol N/ha/jr)
450	70) Lingegebied & Diefdijk-Zuid: H6510A	X:136494 Y:434237	-
453	70) Lingegebied & Diefdijk-Zuid: H6510A,ZGH6510A	X:135657 Y:433217	-
455	70) Lingegebied & Diefdijk-Zuid: H6510A,ZGH6510A	X:135750 Y:432948	-
458	70) Lingegebied & Diefdijk-Zuid: H6510A,ZGH6510A	X:136494 Y:434130	-
470	70) Lingegebied & Diefdijk-Zuid: H6510B	X:135843 Y:434829	-
471	70) Lingegebied & Diefdijk-Zuid: H6510B	X:136029 Y:434721	-
472	70) Lingegebied & Diefdijk-Zuid: H6510B	X:135843 Y:434614	-
473	70) Lingegebied & Diefdijk-Zuid: H6510B	X:135843 Y:434721	-
474	70) Lingegebied & Diefdijk-Zuid: H6510B	X:136029 Y:434829	-
475	70) Lingegebied & Diefdijk-Zuid: H6510B	X:135936 Y:434775	-
476	70) Lingegebied & Diefdijk-Zuid: H6510B	X:137704 Y:437085	-
477	70) Lingegebied & Diefdijk-Zuid: H6510B	X:137611 Y:437139	-
478	70) Lingegebied & Diefdijk-Zuid: H6510B	X:135936 Y:434882	-
482	70) Lingegebied & Diefdijk-Zuid: ZGH6510A	X:134540 Y:433109	-
483	70) Lingegebied & Diefdijk-Zuid: ZGH6510A	X:136494 Y:434023	-
485	70) Lingegebied & Diefdijk-Zuid: ZGH6510A	X:134447 Y:433055	-
489	70) Lingegebied & Diefdijk-Zuid: ZGH6510A	X:134540 Y:433324	-
491	70) Lingegebied & Diefdijk-Zuid: ZGH6510A	X:136680 Y:434237	-
493	70) Lingegebied & Diefdijk-Zuid: ZGH6510A	X:137425 Y:436602	-
496	70) Lingegebied & Diefdijk-Zuid: ZGH6510A	X:138169 Y:437354	-
497	70) Lingegebied & Diefdijk-Zuid: ZGH6510A	X:137239 Y:435742	-
498	70) Lingegebied & Diefdijk-Zuid: ZGH6510A	X:136587 Y:432787	-
501	70) Lingegebied & Diefdijk-Zuid: ZGH6510A	X:137425 Y:436279	-
504	70) Lingegebied & Diefdijk-Zuid: ZGH6510A	X:135285 Y:433217	-
505	70) Lingegebied & Diefdijk-Zuid: ZGH6510A	X:134633 Y:433270	-
506	70) Lingegebied & Diefdijk-Zuid: ZGH6510A	X:135098 Y:433217	-



Per eigen rekenpunt	Naam	Coördinaat	Projectbijdrage (mol N/ha/jr)
507	70) Lingegebied & Diefdijk-Zuid: ZGH6510A	X:137518 Y:436333	-
509	70) Lingegebied & Diefdijk-Zuid: ZGH6510A	X:135471 Y:433324	-
514	70) Lingegebied & Diefdijk-Zuid: ZGH6510A	X:136680 Y:434130	-
517	70) Lingegebied & Diefdijk-Zuid: ZGH6510A	X:135005 Y:433270	-
519	70) Lingegebied & Diefdijk-Zuid: ZGH6510A	X:134912 Y:433217	-
520	70) Lingegebied & Diefdijk-Zuid: ZGH6510A	X:134819 Y:433270	-
523	70) Lingegebied & Diefdijk-Zuid: ZGH6510A	X:134912 Y:433324	-
524	70) Lingegebied & Diefdijk-Zuid: ZGH6510A	X:136587 Y:432035	-
525	70) Lingegebied & Diefdijk-Zuid: ZGH6510A	X:137332 Y:436548	-
530	70) Lingegebied & Diefdijk-Zuid: ZGH6510A	X:136587 Y:434184	-
531	70) Lingegebied & Diefdijk-Zuid: ZGH6510A	X:135843 Y:433432	-
533	70) Lingegebied & Diefdijk-Zuid: ZGH6510A	X:136215 Y:433432	-
535	70) Lingegebied & Diefdijk-Zuid: ZGH6510A	X:136587 Y:432142	-
536	70) Lingegebied & Diefdijk-Zuid: ZGH6510A	X:138076 Y:437193	-
537	70) Lingegebied & Diefdijk-Zuid: ZGH6510A	X:137239 Y:435849	-
538	70) Lingegebied & Diefdijk-Zuid: ZGH6510A	X:136494 Y:433055	-
540	70) Lingegebied & Diefdijk-Zuid: ZGH6510A	X:137425 Y:436172	-
556	70) Lingegebied & Diefdijk-Zuid: ZGH6510A	X:137146 Y:435581	-
558	70) Lingegebied & Diefdijk-Zuid: ZGH6510A	X:135564 Y:433270	-
569	70) Lingegebied & Diefdijk-Zuid: ZGH6510A	X:135657 Y:433109	-
570	70) Lingegebied & Diefdijk-Zuid: ZGH6510A	X:136494 Y:432948	-
575	70) Lingegebied & Diefdijk-Zuid: ZGH6510A	X:137983 Y:437246	-
582	70) Lingegebied & Diefdijk-Zuid: ZGH6510A	X:136401 Y:433109	-
584	70) Lingegebied & Diefdijk-Zuid: ZGH6510A	X:134447 Y:432626	-
589	70) Lingegebied & Diefdijk-Zuid: ZGH6510A	X:136960 Y:435258	-
596	70) Lingegebied & Diefdijk-Zuid: ZGH6510A	X:132865 Y:432035	-

Per eigen rekenpunt	Naam	Coördinaat	Projectbijdrage (mol N/ha/jr)
598	70) Lingegebied & Diefdijk-Zuid: ZGH6510A	X:137890 Y:436978	-
602	70) Lingegebied & Diefdijk-Zuid: ZGH6510A	X:136401 Y:433861	-
606	70) Lingegebied & Diefdijk-Zuid: ZGH6510A	X:135378 Y:433270	-
607	70) Lingegebied & Diefdijk-Zuid: ZGH6510A	X:135564 Y:433163	-
610	70) Lingegebied & Diefdijk-Zuid: ZGH6510A	X:134447 Y:432733	-
612	70) Lingegebied & Diefdijk-Zuid: ZGH6510A	X:134447 Y:433163	-
613	70) Lingegebied & Diefdijk-Zuid: ZGH6510A	X:137053 Y:435420	-
616	70) Lingegebied & Diefdijk-Zuid: ZGH6510A	X:136587 Y:432894	-
624	70) Lingegebied & Diefdijk-Zuid: ZGH6510A	X:138076 Y:437300	-
632	70) Lingegebied & Diefdijk-Zuid: ZGH6510A	X:136960 Y:435366	-
644	70) Lingegebied & Diefdijk-Zuid: ZGH6510A	X:137797 Y:436924	-
645	70) Lingegebied & Diefdijk-Zuid: ZGH6510A	X:138076 Y:437407	-
650	70) Lingegebied & Diefdijk-Zuid: ZGH6510A	X:136308 Y:433163	-
652	70) Lingegebied & Diefdijk-Zuid: ZGH6510A	X:132679 Y:432035	-
654	70) Lingegebied & Diefdijk-Zuid: ZGH6510A	X:135378 Y:433378	-
655	70) Lingegebied & Diefdijk-Zuid: ZGH6510A	X:137053 Y:435527	-
657	70) Lingegebied & Diefdijk-Zuid: ZGH6510A	X:136401 Y:433969	-
658	70) Lingegebied & Diefdijk-Zuid: ZGH6510A	X:134540 Y:433217	-
659	70) Lingegebied & Diefdijk-Zuid: ZGH6510A	X:135192 Y:433270	-
660	70) Lingegebied & Diefdijk-Zuid: ZGH6510A	X:132958 Y:432088	-
662	70) Lingegebied & Diefdijk-Zuid: ZGH6510A	X:134447 Y:432518	-
675	70) Lingegebied & Diefdijk-Zuid: ZGH6510A	X:135192 Y:433163	-
680	70) Lingegebied & Diefdijk-Zuid: ZGH6510A	X:133051 Y:432035	-
683	70) Lingegebied & Diefdijk-Zuid: ZGH6510A	X:135564 Y:433378	-
689	70) Lingegebied & Diefdijk-Zuid: ZGH6510B	X:133703 Y:432088	-
693	70) Lingegebied & Diefdijk-Zuid: ZGH6510B	X:133609 Y:432035	-

Per eigen rekenpunt	Naam	Coördinaat	Projectbijdrage (mol N/ha/jr)
759	105) Zouweboezem: H91E0C	X:128398 Y:441813	-
760	105) Zouweboezem: H91E0C,ZGH91E0C	X:128305 Y:441759	-
761	105) Zouweboezem: H91E0C,ZGH91E0C	X:128398 Y:441706	-
762	105) Zouweboezem: ZGH91E0C	X:128584 Y:441598	-
763	105) Zouweboezem: ZGH91E0C	X:128584 Y:441491	-
764	105) Zouweboezem: ZGH91E0C	X:128491 Y:441545	-
765	105) Zouweboezem: ZGH91E0C	X:128677 Y:441437	-
766	105) Zouweboezem: ZGH91E0C	X:128398 Y:441598	-
767	105) Zouweboezem: ZGH91E0C	X:128491 Y:441437	-
768	105) Zouweboezem: ZGH91E0C	X:128491 Y:441652	-
769	105) Zouweboezem: ZGH91E0C	X:128584 Y:441383	-
770	105) Zouweboezem: ZGH91E0C	X:128305 Y:441652	-
283	49) Dinkelland: H91E0B	X:265942 Y:474265	-
291	49) Dinkelland: H9120	X:265848 Y:473029	-
293	49) Dinkelland: H9120	X:265662 Y:473029	-
294	49) Dinkelland: H9120	X:265755 Y:472976	-
298	49) Dinkelland: H9120	X:265755 Y:472761	-
301	49) Dinkelland: H9120	X:265662 Y:472922	-
303	49) Dinkelland: H9120	X:265755 Y:473083	-
314	49) Dinkelland: H9120	X:265848 Y:473137	-
315	49) Dinkelland: H9120	X:265848 Y:472815	-
321	49) Dinkelland: H9120	X:265755 Y:472868	-
323	49) Dinkelland: H9160A	X:265104 Y:473674	-
324	49) Dinkelland: H9160A	X:265197 Y:473943	-
325	49) Dinkelland: H9160A	X:265197 Y:473835	-
326	49) Dinkelland: H9160A	X:265290 Y:473889	-

Per eigen rekenpunt	Naam	Coördinaat	Projectbijdrage (mol N/ha/jr)
327	49) Dinkelland: H9160A	X:265290 Y:473997	-
328	49) Dinkelland: H9160A	X:265383 Y:473943	-
329	49) Dinkelland: H9160A	X:265104 Y:473782	-
330	49) Dinkelland: H9160A	X:265011 Y:473620	-
336	49) Dinkelland: ZGH9120	X:266500 Y:478456	-
337	49) Dinkelland: ZGH9120	X:266407 Y:478402	-
338	49) Dinkelland: ZGH9120	X:266500 Y:478564	-
339	49) Dinkelland: ZGH9120	X:266407 Y:478510	-
350	50) Landgoederen Oldenzaal: H4010A	X:263336 Y:479960	-
351	50) Landgoederen Oldenzaal: H4010A	X:263429 Y:479799	-
355	50) Landgoederen Oldenzaal: H4010A	X:263429 Y:479907	-
357	50) Landgoederen Oldenzaal: H4010A	X:263336 Y:479853	-
375	54) Witte Veen: H91E0C	X:256449 Y:464272	-
159	38) Rijntakken: H91E0C	X:202847 Y:447401	-
167	38) Rijntakken: H91E0C	X:202847 Y:447508	-
168	38) Rijntakken: H91E0C	X:202753 Y:447455	-
170	38) Rijntakken: H91E0C	X:202847 Y:447079	-
171	38) Rijntakken: H91E0C	X:202753 Y:447132	-
172	38) Rijntakken: H91E0C	X:202753 Y:447562	-
173	38) Rijntakken: H91E0C	X:203219 Y:447508	-
174	38) Rijntakken: H91E0C	X:202567 Y:446917	-
175	38) Rijntakken: H91E0C	X:202847 Y:447186	-
176	38) Rijntakken: H91E0C	X:203312 Y:447562	-
177	38) Rijntakken: H91E0C	X:202660 Y:447079	-
178	38) Rijntakken: H91E0C	X:202847 Y:447294	-
180	38) Rijntakken: H91E0C	X:202660 Y:446971	-

Per eigen rekenpunt	Naam	Coördinaat	Projectbijdrage (mol N/ha/jr)
183	38) Rijntakken: H91E0C	X:202567 Y:447025	-
184	38) Rijntakken: H91E0C	X:202940 Y:447455	-
185	38) Rijntakken: H91E0C	X:203219 Y:447401	-
186	38) Rijntakken: H91E0C	X:202753 Y:447025	-
244	45) Springendal & Dal van de Mosbeek: H9160A	X:256729 Y:494843	-
245	45) Springendal & Dal van de Mosbeek: H9190	X:258031 Y:495381	-
246	45) Springendal & Dal van de Mosbeek: H9190	X:258311 Y:494360	-
251	45) Springendal & Dal van de Mosbeek: H9190	X:258217 Y:494521	-
253	45) Springendal & Dal van de Mosbeek: H9190	X:257845 Y:495488	-
258	45) Springendal & Dal van de Mosbeek: H9190	X:257659 Y:495488	-
259	45) Springendal & Dal van de Mosbeek: H9190	X:257938 Y:495434	-
260	45) Springendal & Dal van de Mosbeek: H9190	X:258217 Y:494413	-
261	45) Springendal & Dal van de Mosbeek: H9190	X:258217 Y:494306	-
262	45) Springendal & Dal van de Mosbeek: H9190	X:257938 Y:495327	-
263	45) Springendal & Dal van de Mosbeek: H9190	X:257938 Y:494360	-
264	45) Springendal & Dal van de Mosbeek: H9190	X:258124 Y:494252	-
268	45) Springendal & Dal van de Mosbeek: H9190	X:257845 Y:495381	-
270	45) Springendal & Dal van de Mosbeek: H9190	X:257752 Y:495327	-
271	45) Springendal & Dal van de Mosbeek: H9190	X:257659 Y:495381	-
272	45) Springendal & Dal van de Mosbeek: H9190	X:258217 Y:494628	-
273	45) Springendal & Dal van de Mosbeek: H9190	X:257752 Y:495434	-
274	45) Springendal & Dal van de Mosbeek: H9190	X:257752 Y:495542	-
275	47) Achter de Voort, Agelerbroek & Voltherbroek: H4030	X:259520 Y:488396	-
276	47) Achter de Voort, Agelerbroek & Voltherbroek: H4030	X:260358 Y:489094	-
277	47) Achter de Voort, Agelerbroek & Voltherbroek: H4030	X:260265 Y:489041	-
278	47) Achter de Voort, Agelerbroek & Voltherbroek: H4030	X:260265 Y:489148	-

Per eigen rekenpunt	Naam	Coördinaat	Projectbijdrage (mol N/ha/jr)
279	47) Achter de Voort, Agelerbroek & Voltherbroek: H4030	X:260265 Y:488933	-
280	47) Achter de Voort, Agelerbroek & Voltherbroek: H9120	X:260730 Y:489417	-
281	47) Achter de Voort, Agelerbroek & Voltherbroek: H9120	X:260823 Y:489363	-
282	47) Achter de Voort, Agelerbroek & Voltherbroek: H9120	X:260637 Y:489363	-
284	49) Dinkelland: H2310	X:267430 Y:483399	-
285	49) Dinkelland: H2310	X:267337 Y:483453	-
286	49) Dinkelland: H2310	X:267337 Y:483345	-
287	49) Dinkelland: H2330	X:266965 Y:483453	-
288	49) Dinkelland: H9120	X:265569 Y:486515	-
289	49) Dinkelland: H9120	X:266221 Y:485602	-
290	49) Dinkelland: H9120	X:265662 Y:486784	-
292	49) Dinkelland: H9120	X:266128 Y:485871	-
295	49) Dinkelland: H9120	X:266221 Y:485494	-
296	49) Dinkelland: H9120	X:266221 Y:486139	-
297	49) Dinkelland: H9120	X:266221 Y:485709	-
299	49) Dinkelland: H9120	X:265848 Y:486677	-
300	49) Dinkelland: H9120	X:266314 Y:486085	-
302	49) Dinkelland: H9120	X:265942 Y:486623	-
304	49) Dinkelland: H9120	X:265942 Y:486515	-
305	49) Dinkelland: H9120	X:265476 Y:486784	-
306	49) Dinkelland: H9120	X:265848 Y:486784	-
307	49) Dinkelland: H9120	X:266035 Y:485924	-
308	49) Dinkelland: H9120	X:265755 Y:486623	-
309	49) Dinkelland: H9120	X:266407 Y:485924	-
310	49) Dinkelland: H9120	X:265569 Y:486730	-
311	49) Dinkelland: H9120	X:265476 Y:486677	-

Per eigen rekenpunt	Naam	Coördinaat	Projectbijdrage (mol N/ha/jr)
312	49) Dinkelland: H9120	X:265569 Y:486623	-
313	49) Dinkelland: H9120	X:265662 Y:486569	-
316	49) Dinkelland: H9120	X:266314 Y:485871	-
317	49) Dinkelland: H9120	X:265755 Y:486408	-
318	49) Dinkelland: H9120	X:265662 Y:486677	-
319	49) Dinkelland: H9120	X:266221 Y:485817	-
320	49) Dinkelland: H9120	X:265755 Y:486515	-
322	49) Dinkelland: H9120	X:265569 Y:486838	-
331	49) Dinkelland: H9190	X:268733 Y:485548	-
332	49) Dinkelland: H9190	X:266872 Y:483507	-
333	49) Dinkelland: H9190	X:266965 Y:483560	-
334	49) Dinkelland: H9190	X:266872 Y:483614	-
335	49) Dinkelland: H9190	X:266779 Y:483560	-
340	50) Landgoederen Oldenzaal: H4010A	X:262498 Y:480122	-
341	50) Landgoederen Oldenzaal: H4010A	X:262219 Y:480605	-
342	50) Landgoederen Oldenzaal: H4010A	X:262312 Y:480659	-
343	50) Landgoederen Oldenzaal: H4010A	X:263243 Y:480122	-
344	50) Landgoederen Oldenzaal: H4010A	X:263336 Y:480068	-
345	50) Landgoederen Oldenzaal: H4010A	X:262405 Y:480390	-
346	50) Landgoederen Oldenzaal: H4010A	X:262312 Y:480444	-
347	50) Landgoederen Oldenzaal: H4010A	X:262219 Y:480713	-
348	50) Landgoederen Oldenzaal: H4010A	X:262591 Y:480175	-
349	50) Landgoederen Oldenzaal: H4010A	X:262405 Y:480283	-
352	50) Landgoederen Oldenzaal: H4010A	X:263150 Y:480175	-
353	50) Landgoederen Oldenzaal: H4010A	X:262498 Y:480229	-
354	50) Landgoederen Oldenzaal: H4010A	X:263429 Y:480014	-

Per eigen rekenpunt	Naam	Coördinaat	Projectbijdrage (mol N/ha/jr)
356	50) Landgoederen Oldenzaal: H4010A	X:262405 Y:480498	-
358	50) Landgoederen Oldenzaal: H4010A	X:263150 Y:480068	-
359	50) Landgoederen Oldenzaal: H4010A	X:262312 Y:480551	-
360	50) Landgoederen Oldenzaal: H4010A	X:262498 Y:480337	-
361	50) Landgoederen Oldenzaal: H4030	X:261940 Y:483023	-
362	50) Landgoederen Oldenzaal: H4030	X:261847 Y:482969	-
160	38) Rijntakken: H91E0C	X:202288 Y:486730	-
161	38) Rijntakken: H91E0C	X:202381 Y:486784	-
162	38) Rijntakken: H91E0C	X:202567 Y:486677	-
163	38) Rijntakken: H91E0C	X:202474 Y:486730	-
164	38) Rijntakken: H91E0C	X:202474 Y:486623	-
165	38) Rijntakken: H91E0C	X:202288 Y:487053	-
166	38) Rijntakken: H91E0C	X:202381 Y:486569	-
169	38) Rijntakken: H91E0C	X:202381 Y:486677	-
179	38) Rijntakken: H91E0C	X:202195 Y:487106	-
181	38) Rijntakken: H91E0C	X:202474 Y:486838	-
182	38) Rijntakken: H91E0C	X:202195 Y:486784	-
187	38) Rijntakken: H91E0C	X:202847 Y:481787	-
188	38) Rijntakken: H91E0C	X:202288 Y:486623	-
190	38) Rijntakken: H9120	X:201916 Y:495112	-
191	38) Rijntakken: H9120	X:201823 Y:494843	-
192	38) Rijntakken: H9120	X:202009 Y:495381	-
196	38) Rijntakken: H9120	X:202102 Y:495434	-
197	38) Rijntakken: H9120	X:202102 Y:495327	-
199	38) Rijntakken: H9120	X:201823 Y:495166	-
201	38) Rijntakken: H9120	X:201916 Y:495219	-



Per eigen rekenpunt	Naam	Coördinaat	Projectbijdrage (mol N/ha/jr)
202	38) Rijntakken: H9120	X:202009 Y:494951	-
203	38) Rijntakken: H9120	X:202102 Y:495004	-
204	38) Rijntakken: H9120	X:201730 Y:494897	-
205	38) Rijntakken: H9120	X:202195 Y:494951	-
207	38) Rijntakken: H9120	X:201916 Y:495004	-
208	38) Rijntakken: H9120	X:202009 Y:495166	-
210	38) Rijntakken: H9120	X:202195 Y:495058	-
212	38) Rijntakken: H9120	X:201823 Y:494951	-
213	38) Rijntakken: H9120	X:201823 Y:495273	-
218	38) Rijntakken: H9120	X:201916 Y:495327	-
219	38) Rijntakken: H9120	X:201730 Y:494790	-
220	38) Rijntakken: H9120	X:202102 Y:495219	-
221	38) Rijntakken: H9120	X:201823 Y:495058	-
222	38) Rijntakken: H9120	X:201916 Y:494897	-
224	38) Rijntakken: H9120	X:202009 Y:495273	-
227	38) Rijntakken: H9120,H91E0C	X:202288 Y:486838	-
228	38) Rijntakken: H9120,H91E0C	X:202381 Y:486891	-
229	38) Rijntakken: H9120,H91E0C	X:202288 Y:486945	-
231	38) Rijntakken: Lg11	X:203777 Y:483077	-
1204	155) Brunsummerheide: ZGH9120	X:198473 Y:324846	-
1205	155) Brunsummerheide: ZGH9120	X:198566 Y:324900	-
1206	155) Brunsummerheide: ZGH9120	X:198659 Y:324631	-
1207	155) Brunsummerheide: ZGH9120	X:198845 Y:324631	-
1208	155) Brunsummerheide: ZGH9120	X:197914 Y:325384	-
1209	155) Brunsummerheide: ZGH9120	X:198566 Y:325007	-
1210	155) Brunsummerheide: ZGH9120	X:198473 Y:324739	-

Per eigen rekenpunt	Naam	Coördinaat	Projectbijdrage (mol N/ha/jr)
1211	155) Brunsummerheide: ZGH9120	X:198752 Y:324685	-
1212	155) Brunsummerheide: ZGH9120	X:198659 Y:324954	-
1213	155) Brunsummerheide: ZGH9120	X:198938 Y:324900	-
1214	155) Brunsummerheide: ZGH9120	X:198193 Y:324793	-
1215	155) Brunsummerheide: ZGH9120	X:198287 Y:324846	-
1216	155) Brunsummerheide: ZGH9120	X:198659 Y:324846	-
1217	155) Brunsummerheide: ZGH9120	X:198287 Y:325384	-
1218	155) Brunsummerheide: ZGH9120	X:198380 Y:325545	-
1219	155) Brunsummerheide: ZGH9120	X:198380 Y:324793	-
1220	155) Brunsummerheide: ZGH9120	X:198380 Y:325437	-
1221	155) Brunsummerheide: ZGH9120	X:198287 Y:324739	-
1222	155) Brunsummerheide: ZGH9120	X:198659 Y:324739	-
1223	155) Brunsummerheide: ZGH9120	X:198938 Y:324793	-
1224	155) Brunsummerheide: ZGH9120	X:198845 Y:324846	-
1225	155) Brunsummerheide: ZGH9120	X:198100 Y:325384	-
1226	155) Brunsummerheide: ZGH9120	X:198473 Y:324954	-
1227	155) Brunsummerheide: ZGH9120	X:198938 Y:325007	-
1228	155) Brunsummerheide: ZGH9120	X:198566 Y:324793	-
1229	155) Brunsummerheide: ZGH9120	X:198193 Y:325437	-
1230	155) Brunsummerheide: ZGH9120	X:198845 Y:324739	-
1231	155) Brunsummerheide: ZGH9120	X:198752 Y:324578	-
1232	155) Brunsummerheide: ZGH9120	X:198473 Y:325384	-
1233	155) Brunsummerheide: ZGH9120	X:198752 Y:324793	-
1234	155) Brunsummerheide: ZGH9120	X:198100 Y:325276	-
1235	155) Brunsummerheide: ZGH9120	X:198287 Y:325491	-
1236	155) Brunsummerheide: ZGH9120	X:198473 Y:325061	-

Per eigen rekenpunt	Naam	Coördinaat	Projectbijdrage (mol N/ha/jr)
1237	155) Brunsummerheide: ZGH9120	X:198473 Y:325491	-
1238	155) Brunsummerheide: ZGH9120	X:198193 Y:325330	-
1239	155) Brunsummerheide: ZGH9120	X:198007 Y:325437	-
1240	155) Brunsummerheide: ZGH9120	X:198193 Y:325222	-
1241	155) Brunsummerheide: ZGH9120	X:198193 Y:324685	-
1242	155) Brunsummerheide: ZGH9120	X:198380 Y:325007	-
1243	155) Brunsummerheide: ZGH9120	X:198566 Y:324685	-
1244	155) Brunsummerheide: ZGH9120	X:198380 Y:324900	-
1245	155) Brunsummerheide: ZGH9120	X:198007 Y:325330	-
1072	144) Boschhuizerbergen: H91D0	X:199217 Y:396628	-
1073	144) Boschhuizerbergen: H91D0	X:198938 Y:396466	-
1074	144) Boschhuizerbergen: H91D0	X:199031 Y:396413	-
1075	144) Boschhuizerbergen: H91D0	X:199496 Y:396359	-
1076	144) Boschhuizerbergen: H91D0	X:199031 Y:396950	-
1077	144) Boschhuizerbergen: H91D0	X:199031 Y:396842	-
1078	144) Boschhuizerbergen: H91D0	X:199310 Y:396681	-
1079	144) Boschhuizerbergen: H91D0	X:198938 Y:396681	-
1080	144) Boschhuizerbergen: H91D0	X:199124 Y:396466	-
1081	144) Boschhuizerbergen: H91D0	X:198938 Y:396574	-
1082	144) Boschhuizerbergen: H91D0	X:199403 Y:396520	-
1083	144) Boschhuizerbergen: H91D0	X:199310 Y:396574	-
1084	144) Boschhuizerbergen: H91D0	X:199031 Y:396628	-
1085	144) Boschhuizerbergen: H91D0	X:199124 Y:396896	-
1086	144) Boschhuizerbergen: H91D0	X:199217 Y:396735	-
1087	144) Boschhuizerbergen: H91D0	X:199124 Y:396681	-
1088	144) Boschhuizerbergen: H91D0	X:199031 Y:396735	-

Per eigen rekenpunt	Naam	Coördinaat	Projectbijdrage (mol N/ha/jr)
1089	144) Boschhuizerbergen: H91D0	X:199217 Y:396305	-
1090	144) Boschhuizerbergen: H91D0	X:199124 Y:396789	-
1091	144) Boschhuizerbergen: H91D0	X:198845 Y:396628	-
1092	144) Boschhuizerbergen: H91D0	X:199031 Y:396520	-
1093	144) Boschhuizerbergen: H91D0	X:199217 Y:396413	-
1094	144) Boschhuizerbergen: H91D0	X:199403 Y:396413	-
1095	144) Boschhuizerbergen: H91D0	X:199403 Y:396628	-
1096	144) Boschhuizerbergen: H91D0	X:199496 Y:396466	-
1097	144) Boschhuizerbergen: H91D0	X:199124 Y:396359	-
1098	144) Boschhuizerbergen: H91D0	X:199310 Y:396466	-
1099	144) Boschhuizerbergen: H91D0	X:199217 Y:396520	-
1182	150) Roerdal: H9120	X:196984 Y:351388	-
1183	150) Roerdal: H9120	X:196798 Y:351603	-
1184	150) Roerdal: H9120	X:196891 Y:351872	-
1185	150) Roerdal: H9120	X:197170 Y:350636	-
1186	150) Roerdal: H9120	X:196891 Y:351334	-
1187	150) Roerdal: H9120	X:196891 Y:351764	-
1188	150) Roerdal: H9120	X:196891 Y:351442	-
1189	150) Roerdal: H9120	X:196984 Y:351925	-
1190	150) Roerdal: H9120	X:196798 Y:351388	-
1191	150) Roerdal: H9120	X:196798 Y:351711	-
1192	150) Roerdal: H9120	X:197077 Y:351012	-
1193	150) Roerdal: H9120	X:196798 Y:351496	-
1194	150) Roerdal: H9120	X:197077 Y:350690	-
1195	150) Roerdal: H9120	X:197077 Y:350797	-
1196	150) Roerdal: H9120	X:197077 Y:350905	-

Per eigen rekenpunt	Naam	Coördinaat	Projectbijdrage (mol N/ha/jr)
1197	150) Roerdal: ZGH9120	X:197449 Y:350690	-
1198	150) Roerdal: ZGH9120	X:197542 Y:350743	-
1199	150) Roerdal: ZGH9120	X:197356 Y:350636	-
1200	150) Roerdal: ZGH9120	X:197542 Y:350851	-
1201	150) Roerdal: ZGH9120	X:197263 Y:350582	-
1110	147) Leudal: H6410	X:193540 Y:362402	-
1111	147) Leudal: H9120	X:192703 Y:361704	-
1112	147) Leudal: H9120	X:193075 Y:361811	-
1113	147) Leudal: H9120	X:194936 Y:362671	-
1114	147) Leudal: H9120	X:195029 Y:362940	-
1115	147) Leudal: H9120	X:193261 Y:362241	-
1116	147) Leudal: H9120	X:194192 Y:362564	-
1117	147) Leudal: H9120	X:192517 Y:361382	-
1118	147) Leudal: H9120	X:195681 Y:362779	-
1119	147) Leudal: H9120	X:195495 Y:362779	-
1120	147) Leudal: H9120	X:195588 Y:363047	-
1121	147) Leudal: H9120	X:194936 Y:362564	-
1122	147) Leudal: H9120	X:193168 Y:362188	-
1123	147) Leudal: H9120	X:192889 Y:361811	-
1124	147) Leudal: H9120	X:193261 Y:362134	-
1125	147) Leudal: H9120	X:195681 Y:363101	-
1126	147) Leudal: H9120	X:194192 Y:362671	-
1127	147) Leudal: H9120	X:195588 Y:362725	-
1128	147) Leudal: H9120	X:192982 Y:361865	-
1129	147) Leudal: H9120	X:195309 Y:362994	-
1130	147) Leudal: H9120	X:192517 Y:361489	-

Per eigen rekenpunt	Naam	Coördinaat	Projectbijdrage (mol N/ha/jr)
1131	147) Leudal: H9120	X:195216 Y:362832	-
1132	147) Leudal: H9120	X:194285 Y:363047	-
1133	147) Leudal: H9120	X:193354 Y:363047	-
1134	147) Leudal: H9120	X:195774 Y:363047	-
1135	147) Leudal: H9120	X:192610 Y:361650	-
1136	147) Leudal: H9120	X:193447 Y:362994	-
1137	147) Leudal: H9120	X:195122 Y:362886	-
1138	147) Leudal: H9120	X:193447 Y:363101	-
1139	147) Leudal: H9120,ZGH9120	X:195588 Y:362832	-
1140	147) Leudal: H9120,ZGH9120	X:194843 Y:362725	-
1141	147) Leudal: H9120,ZGH9120	X:192424 Y:361435	-
1142	147) Leudal: H9120,ZGH9120	X:195029 Y:362617	-
1143	147) Leudal: H9190	X:193447 Y:362886	-
1144	147) Leudal: ZGH9120	X:194564 Y:362671	-
1145	147) Leudal: ZGH9120	X:192331 Y:361382	-
1147	147) Leudal: ZGH9120	X:192051 Y:361543	-
1148	147) Leudal: ZGH9120	X:192145 Y:361489	-
1149	147) Leudal: ZGH9120	X:194750 Y:362671	-
1150	147) Leudal: ZGH9120	X:193075 Y:361919	-
1151	147) Leudal: ZGH9190	X:194843 Y:362295	-
1152	147) Leudal: ZGH9190	X:195495 Y:362349	-
1153	147) Leudal: ZGH9190	X:193634 Y:362564	-
1154	147) Leudal: ZGH9190	X:195495 Y:362456	-
1155	147) Leudal: ZGH9190	X:194564 Y:362349	-
1156	147) Leudal: ZGH9190	X:194750 Y:362456	-
1157	147) Leudal: ZGH9190	X:195402 Y:362402	-

Per eigen rekenpunt	Naam	Coördinaat	Projectbijdrage (mol N/ha/jr)
1158	147) Leudal: ZGH9190	X:194750 Y:362349	-
1159	147) Leudal: ZGH9190	X:194843 Y:362402	-
1160	147) Leudal: ZGH9190	X:193820 Y:362671	-
1161	147) Leudal: ZGH9190	X:195216 Y:362402	-
1162	147) Leudal: ZGH9190	X:194657 Y:362295	-
1163	147) Leudal: ZGH9190	X:195309 Y:362456	-
1164	147) Leudal: ZGH9190	X:193727 Y:362617	-
1165	147) Leudal: ZGH9190	X:193354 Y:362510	-
1166	147) Leudal: ZGH9190	X:193354 Y:362617	-
1167	147) Leudal: ZGH9190	X:194657 Y:362402	-
1168	147) Leudal: ZGH9190	X:193261 Y:362671	-
1169	147) Leudal: ZGH9190	X:193261 Y:362564	-
1170	147) Leudal: ZGH9190	X:195402 Y:362295	-
1171	147) Leudal: ZGH9190	X:193261 Y:362456	-
1172	147) Leudal: ZGH9190	X:195402 Y:362510	-
1173	147) Leudal: ZGH9190	X:193447 Y:362564	-
1174	147) Leudal: ZGH9190	X:193354 Y:362402	-
1175	147) Leudal: ZGH9190	X:195309 Y:362349	-
1176	148) Swalmdal: H9120	X:202195 Y:360522	-
1177	148) Swalmdal: H9120	X:202102 Y:360576	-
1178	148) Swalmdal: H9120	X:202381 Y:360415	-
1179	148) Swalmdal: H9120	X:202288 Y:360468	-
1180	148) Swalmdal: H9120	X:202567 Y:360522	-
1181	148) Swalmdal: H9120	X:202567 Y:360415	-
777	123) Zwin & Kievittepolder: H2180C	X:15237 Y:377984	-
778	123) Zwin & Kievittepolder: H2180C	X:15237 Y:378091	-

Per eigen rekenpunt	Naam	Coördinaat	Projectbijdrage (mol N/ha/jr)
779	123) Zwin & Kievittepolder: H2190A	X:14864 Y:377554	-
780	123) Zwin & Kievittepolder: H2190A	X:15144 Y:378037	-
781	123) Zwin & Kievittepolder: H2190A	X:15050 Y:377984	-
782	123) Zwin & Kievittepolder: H2190A	X:14771 Y:377500	-
783	123) Zwin & Kievittepolder: H2190A	X:14957 Y:377930	-
784	123) Zwin & Kievittepolder: H2190A	X:14957 Y:378037	-
785	123) Zwin & Kievittepolder: H2190A	X:15050 Y:378091	-
786	123) Zwin & Kievittepolder: H2190A	X:14864 Y:377446	-
787	123) Zwin & Kievittepolder: H2190A	X:14771 Y:377715	-
788	123) Zwin & Kievittepolder: H2190A	X:14957 Y:377500	-
789	123) Zwin & Kievittepolder: H2190A	X:14864 Y:377661	-
988	135) Kempenland-West: H91D0	X:140217 Y:381476	-
989	135) Kempenland-West: H91D0	X:142822 Y:382228	-
990	135) Kempenland-West: H91D0	X:142729 Y:382175	-
991	135) Kempenland-West: H91D0	X:142822 Y:382121	-
992	135) Kempenland-West: H91D0	X:140217 Y:381584	-
993	135) Kempenland-West: H9120	X:139379 Y:382819	-
994	135) Kempenland-West: H9120	X:139379 Y:382712	-
995	135) Kempenland-West: H9120	X:139286 Y:382873	-
996	135) Kempenland-West: H9120	X:139472 Y:382981	-
997	135) Kempenland-West: H9120	X:139658 Y:383733	-
998	135) Kempenland-West: H9120	X:142916 Y:382497	-
999	135) Kempenland-West: H9120	X:143009 Y:382658	-
1000	135) Kempenland-West: H9120	X:139379 Y:382927	-
1001	135) Kempenland-West: H9120	X:142916 Y:382604	-
1002	135) Kempenland-West: H9120	X:139938 Y:383894	-



Per eigen rekenpunt	Naam	Coördinaat	Projectbijdrage (mol N/ha/jr)
1003	135) Kempenland-West: H9120	X:143939 Y:381261	-
1004	135) Kempenland-West: H9120	X:143195 Y:381261	-
1005	135) Kempenland-West: H9120	X:139845 Y:383733	-
1006	135) Kempenland-West: H9120	X:142916 Y:382712	-
1007	135) Kempenland-West: H9120	X:139658 Y:383625	-
1008	135) Kempenland-West: H9120	X:142822 Y:382551	-
1009	135) Kempenland-West: H9120	X:139751 Y:383679	-
1010	135) Kempenland-West: H9120	X:143009 Y:382551	-
1011	135) Kempenland-West: H9120	X:139751 Y:383572	-
1012	135) Kempenland-West: H9120	X:139286 Y:382766	-
1013	135) Kempenland-West: H9120	X:142822 Y:382658	-
1014	135) Kempenland-West: H9120	X:139658 Y:383518	-
1015	135) Kempenland-West: H9120,H91D0	X:143939 Y:381154	-
1016	135) Kempenland-West: H9120,H9190	X:143288 Y:381315	-
1017	135) Kempenland-West: H9190	X:143381 Y:381369	-
1020	135) Kempenland-West: H9190	X:143381 Y:381261	-
969	133) Kampina & Oisterwijkse Vennen: H9120	X:142543 Y:396037	-
971	133) Kampina & Oisterwijkse Vennen: H9120	X:141054 Y:397004	-
974	133) Kampina & Oisterwijkse Vennen: H9120	X:141054 Y:397111	-
975	133) Kampina & Oisterwijkse Vennen: H9120	X:141240 Y:397219	-
976	133) Kampina & Oisterwijkse Vennen: H9120	X:141147 Y:397165	-
978	133) Kampina & Oisterwijkse Vennen: H9120	X:141147 Y:397057	-
982	133) Kampina & Oisterwijkse Vennen: H9120	X:141240 Y:397111	-
983	134) Regte Heide & Riels Laag: H6410	X:128398 Y:389159	-
984	134) Regte Heide & Riels Laag: H6410	X:129422 Y:390825	-
985	134) Regte Heide & Riels Laag: H7140A	X:129701 Y:391523	-

Per eigen rekenpunt	Naam	Coördinaat	Projectbijdrage (mol N/ha/jr)
986	134) Regte Heide & Riels Laag: H7140A	X:129887 Y:392061	-
987	134) Regte Heide & Riels Laag: H7140A	X:129887 Y:391953	-
790	130) Langstraat: H3130	X:129887 Y:410973	-
791	130) Langstraat: H3130,H4010A	X:129701 Y:410758	-
792	130) Langstraat: H3130,H4010A	X:129794 Y:410704	-
793	130) Langstraat: H4010A	X:129701 Y:410651	-
794	131) Loonse en Drunense Duinen & Leemkuilen: H4030	X:137239 Y:408018	-
795	131) Loonse en Drunense Duinen & Leemkuilen: H4030	X:137332 Y:408502	-
796	131) Loonse en Drunense Duinen & Leemkuilen: H4030	X:140961 Y:407158	-
797	131) Loonse en Drunense Duinen & Leemkuilen: H4030	X:140403 Y:408878	-
798	131) Loonse en Drunense Duinen & Leemkuilen: H4030	X:140403 Y:408448	-
799	131) Loonse en Drunense Duinen & Leemkuilen: H4030	X:137053 Y:408233	-
800	131) Loonse en Drunense Duinen & Leemkuilen: H4030	X:135564 Y:408233	-
801	131) Loonse en Drunense Duinen & Leemkuilen: H4030	X:140961 Y:407266	-
802	131) Loonse en Drunense Duinen & Leemkuilen: H4030	X:137332 Y:408609	-
803	131) Loonse en Drunense Duinen & Leemkuilen: H4030	X:137239 Y:408125	-
804	131) Loonse en Drunense Duinen & Leemkuilen: H4030	X:137239 Y:408448	-
805	131) Loonse en Drunense Duinen & Leemkuilen: H4030	X:140403 Y:408555	-
806	131) Loonse en Drunense Duinen & Leemkuilen: H4030	X:140403 Y:408770	-
807	131) Loonse en Drunense Duinen & Leemkuilen: H4030	X:136960 Y:408287	-
808	131) Loonse en Drunense Duinen & Leemkuilen: H4030	X:140310 Y:408502	-
809	131) Loonse en Drunense Duinen & Leemkuilen: H4030	X:140589 Y:408770	-
810	131) Loonse en Drunense Duinen & Leemkuilen: H4030	X:135657 Y:408287	-
811	131) Loonse en Drunense Duinen & Leemkuilen: H4030	X:140868 Y:407212	-
812	131) Loonse en Drunense Duinen & Leemkuilen: H4030	X:137239 Y:408555	-
813	131) Loonse en Drunense Duinen & Leemkuilen: H4030	X:140403 Y:408663	-

Per eigen rekenpunt	Naam	Coördinaat	Projectbijdrage (mol N/ha/jr)
814	131) Loonse en Drunense Duinen & Leemkuilen: H4030	X:140310 Y:408609	-
815	131) Loonse en Drunense Duinen & Leemkuilen: H4030	X:136960 Y:408179	-
816	131) Loonse en Drunense Duinen & Leemkuilen: H4030	X:140496 Y:408824	-
817	131) Loonse en Drunense Duinen & Leemkuilen: H4030	X:140496 Y:408716	-
818	131) Loonse en Drunense Duinen & Leemkuilen: H4030	X:142078 Y:408125	-
819	131) Loonse en Drunense Duinen & Leemkuilen: H4030	X:142078 Y:408018	-
820	131) Loonse en Drunense Duinen & Leemkuilen: H4030	X:142171 Y:408072	-
821	131) Loonse en Drunense Duinen & Leemkuilen: H9120	X:139007 Y:404096	-
822	131) Loonse en Drunense Duinen & Leemkuilen: H9120	X:140310 Y:404741	-
823	131) Loonse en Drunense Duinen & Leemkuilen: H9120	X:140031 Y:404687	-
824	131) Loonse en Drunense Duinen & Leemkuilen: H9120	X:138263 Y:404526	-
825	131) Loonse en Drunense Duinen & Leemkuilen: H9120	X:139193 Y:404096	-
826	131) Loonse en Drunense Duinen & Leemkuilen: H9120	X:137053 Y:403935	-
827	131) Loonse en Drunense Duinen & Leemkuilen: H9120	X:140217 Y:404687	-
828	131) Loonse en Drunense Duinen & Leemkuilen: H9120	X:140124 Y:404633	-
829	131) Loonse en Drunense Duinen & Leemkuilen: H9120	X:140589 Y:405117	-
830	131) Loonse en Drunense Duinen & Leemkuilen: H9120	X:138356 Y:403827	-
831	131) Loonse en Drunense Duinen & Leemkuilen: H9120	X:138914 Y:404042	-
832	131) Loonse en Drunense Duinen & Leemkuilen: H9120	X:139100 Y:403935	-
833	131) Loonse en Drunense Duinen & Leemkuilen: H9120	X:138076 Y:404203	-
834	131) Loonse en Drunense Duinen & Leemkuilen: H9120	X:138076 Y:404526	-
835	131) Loonse en Drunense Duinen & Leemkuilen: H9120	X:138076 Y:403559	-
836	131) Loonse en Drunense Duinen & Leemkuilen: H9120	X:138728 Y:404042	-
837	131) Loonse en Drunense Duinen & Leemkuilen: H9120	X:138728 Y:404364	-
838	131) Loonse en Drunense Duinen & Leemkuilen: H9120	X:138914 Y:404364	-
839	131) Loonse en Drunense Duinen & Leemkuilen: H9120	X:138076 Y:404955	-

Per eigen rekenpunt	Naam	Coördinaat	Projectbijdrage (mol N/ha/jr)
840	131) Loonse en Drunense Duinen & Leemkuilen: H9120	X:138076 Y:404741	-
841	131) Loonse en Drunense Duinen & Leemkuilen: H9120	X:139379 Y:404203	-
842	131) Loonse en Drunense Duinen & Leemkuilen: H9120	X:138914 Y:404902	-
843	131) Loonse en Drunense Duinen & Leemkuilen: H9120	X:136867 Y:404257	-
844	131) Loonse en Drunense Duinen & Leemkuilen: H9120	X:139100 Y:404257	-
845	131) Loonse en Drunense Duinen & Leemkuilen: H9120	X:139193 Y:404526	-
846	131) Loonse en Drunense Duinen & Leemkuilen: H9120	X:138728 Y:404579	-
847	131) Loonse en Drunense Duinen & Leemkuilen: H9120	X:136867 Y:404364	-
848	131) Loonse en Drunense Duinen & Leemkuilen: H9120	X:140310 Y:404633	-
849	131) Loonse en Drunense Duinen & Leemkuilen: H9120	X:139100 Y:405117	-
850	131) Loonse en Drunense Duinen & Leemkuilen: H9120	X:136774 Y:404311	-
851	131) Loonse en Drunense Duinen & Leemkuilen: H9120	X:138356 Y:404579	-
852	131) Loonse en Drunense Duinen & Leemkuilen: H9120	X:138449 Y:404311	-
853	131) Loonse en Drunense Duinen & Leemkuilen: H9120	X:139565 Y:404633	-
854	131) Loonse en Drunense Duinen & Leemkuilen: H9120	X:139007 Y:404848	-
855	131) Loonse en Drunense Duinen & Leemkuilen: H9120	X:137983 Y:403612	-
856	131) Loonse en Drunense Duinen & Leemkuilen: H9120	X:138914 Y:404687	-
857	131) Loonse en Drunense Duinen & Leemkuilen: H9120	X:138356 Y:404472	-
858	131) Loonse en Drunense Duinen & Leemkuilen: H9120	X:137611 Y:403397	-
859	131) Loonse en Drunense Duinen & Leemkuilen: H9120	X:138821 Y:404955	-
860	131) Loonse en Drunense Duinen & Leemkuilen: H9120	X:136960 Y:404311	-
861	131) Loonse en Drunense Duinen & Leemkuilen: H9120	X:139193 Y:404203	-
862	131) Loonse en Drunense Duinen & Leemkuilen: H9120	X:138728 Y:403827	-
863	131) Loonse en Drunense Duinen & Leemkuilen: H9120	X:137704 Y:403344	-
864	131) Loonse en Drunense Duinen & Leemkuilen: H9120	X:138821 Y:404848	-
865	131) Loonse en Drunense Duinen & Leemkuilen: H9120	X:138821 Y:404203	-

Per eigen rekenpunt	Naam	Coördinaat	Projectbijdrage (mol N/ha/jr)
866	131) Loonse en Drunense Duinen & Leemkuilen: H9120	X:139286 Y:404042	-
867	131) Loonse en Drunense Duinen & Leemkuilen: H9120	X:138635 Y:404311	-
868	131) Loonse en Drunense Duinen & Leemkuilen: H9120	X:139472 Y:404257	-
869	131) Loonse en Drunense Duinen & Leemkuilen: H9120	X:138542 Y:404257	-
870	131) Loonse en Drunense Duinen & Leemkuilen: H9120	X:139193 Y:404418	-
871	131) Loonse en Drunense Duinen & Leemkuilen: H9120	X:137239 Y:403397	-
872	131) Loonse en Drunense Duinen & Leemkuilen: H9120	X:137983 Y:404902	-
873	131) Loonse en Drunense Duinen & Leemkuilen: H9120	X:138914 Y:404794	-
874	131) Loonse en Drunense Duinen & Leemkuilen: H9120	X:138169 Y:405009	-
875	131) Loonse en Drunense Duinen & Leemkuilen: H9120	X:138728 Y:404687	-
876	131) Loonse en Drunense Duinen & Leemkuilen: H9120	X:138635 Y:404418	-
877	131) Loonse en Drunense Duinen & Leemkuilen: H9120	X:138914 Y:404150	-
878	131) Loonse en Drunense Duinen & Leemkuilen: H9120	X:138728 Y:404150	-
879	131) Loonse en Drunense Duinen & Leemkuilen: H9120	X:139286 Y:404472	-
880	131) Loonse en Drunense Duinen & Leemkuilen: H9120	X:138263 Y:404418	-
881	131) Loonse en Drunense Duinen & Leemkuilen: H9120	X:138076 Y:404848	-
882	131) Loonse en Drunense Duinen & Leemkuilen: H9120	X:139193 Y:405063	-
883	131) Loonse en Drunense Duinen & Leemkuilen: H9120	X:138169 Y:404579	-
884	131) Loonse en Drunense Duinen & Leemkuilen: H9120	X:138263 Y:404955	-
885	131) Loonse en Drunense Duinen & Leemkuilen: H9120	X:139379 Y:404848	-
886	131) Loonse en Drunense Duinen & Leemkuilen: H9120	X:140031 Y:404579	-
887	131) Loonse en Drunense Duinen & Leemkuilen: H9120	X:138449 Y:404418	-
888	131) Loonse en Drunense Duinen & Leemkuilen: H9120	X:137053 Y:404150	-
889	131) Loonse en Drunense Duinen & Leemkuilen: H9120	X:139100 Y:404472	-
890	131) Loonse en Drunense Duinen & Leemkuilen: H9120	X:138169 Y:404257	-
891	131) Loonse en Drunense Duinen & Leemkuilen: H9120	X:138914 Y:404257	-

Per eigen rekenpunt	Naam	Coördinaat	Projectbijdrage (mol N/ha/jr)
892	131) Loonse en Drunense Duinen & Leemkuilen: H9120	X:138263 Y:404633	-
893	131) Loonse en Drunense Duinen & Leemkuilen: H9120	X:138169 Y:404150	-
894	131) Loonse en Drunense Duinen & Leemkuilen: H9120	X:139100 Y:404150	-
895	131) Loonse en Drunense Duinen & Leemkuilen: H9120	X:136960 Y:403988	-
896	131) Loonse en Drunense Duinen & Leemkuilen: H9120	X:138449 Y:403881	-
897	131) Loonse en Drunense Duinen & Leemkuilen: H9120	X:139565 Y:404741	-
898	131) Loonse en Drunense Duinen & Leemkuilen: H9120	X:138169 Y:404042	-
899	131) Loonse en Drunense Duinen & Leemkuilen: H9120	X:139379 Y:404741	-
900	131) Loonse en Drunense Duinen & Leemkuilen: H9120	X:138914 Y:404579	-
901	131) Loonse en Drunense Duinen & Leemkuilen: H9120	X:139007 Y:404203	-
902	131) Loonse en Drunense Duinen & Leemkuilen: H9120	X:137425 Y:404687	-
903	131) Loonse en Drunense Duinen & Leemkuilen: H9120	X:139007 Y:403988	-
904	131) Loonse en Drunense Duinen & Leemkuilen: H9120	X:139472 Y:404150	-
905	131) Loonse en Drunense Duinen & Leemkuilen: H9120	X:137053 Y:404042	-
906	131) Loonse en Drunense Duinen & Leemkuilen: H9120	X:138169 Y:404472	-
907	131) Loonse en Drunense Duinen & Leemkuilen: H9120	X:140682 Y:405063	-
908	131) Loonse en Drunense Duinen & Leemkuilen: H9120	X:136774 Y:404203	-
909	131) Loonse en Drunense Duinen & Leemkuilen: H9120	X:138821 Y:403881	-
910	131) Loonse en Drunense Duinen & Leemkuilen: H9120	X:138263 Y:404848	-
911	131) Loonse en Drunense Duinen & Leemkuilen: H9120	X:139100 Y:404042	-
912	131) Loonse en Drunense Duinen & Leemkuilen: H9120	X:139751 Y:403988	-
913	131) Loonse en Drunense Duinen & Leemkuilen: H9120	X:138635 Y:404203	-
914	131) Loonse en Drunense Duinen & Leemkuilen: H9120	X:138542 Y:404364	-
915	131) Loonse en Drunense Duinen & Leemkuilen: H9120	X:138263 Y:404741	-
916	131) Loonse en Drunense Duinen & Leemkuilen: H9120	X:138076 Y:404311	-
917	131) Loonse en Drunense Duinen & Leemkuilen: H9120	X:136960 Y:404203	-

Per eigen rekenpunt	Naam	Coördinaat	Projectbijdrage (mol N/ha/jr)
918	131) Loonse en Drunense Duinen & Leemkuilen: H9120	X:139193 Y:404311	-
919	131) Loonse en Drunense Duinen & Leemkuilen: H9120	X:137332 Y:404741	-
920	131) Loonse en Drunense Duinen & Leemkuilen: H9120	X:138169 Y:404364	-
921	131) Loonse en Drunense Duinen & Leemkuilen: H9120	X:138356 Y:404364	-
922	131) Loonse en Drunense Duinen & Leemkuilen: H9120	X:136960 Y:404096	-
923	131) Loonse en Drunense Duinen & Leemkuilen: H9120	X:138169 Y:404902	-
924	131) Loonse en Drunense Duinen & Leemkuilen: H9120	X:139007 Y:404526	-
925	131) Loonse en Drunense Duinen & Leemkuilen: H9120	X:139100 Y:403827	-
926	131) Loonse en Drunense Duinen & Leemkuilen: H9120	X:139007 Y:403881	-
927	131) Loonse en Drunense Duinen & Leemkuilen: H9120	X:138635 Y:404096	-
928	131) Loonse en Drunense Duinen & Leemkuilen: H9120	X:140124 Y:404741	-
929	131) Loonse en Drunense Duinen & Leemkuilen: H9120	X:138821 Y:403988	-
930	131) Loonse en Drunense Duinen & Leemkuilen: H9120	X:138076 Y:403451	-
931	131) Loonse en Drunense Duinen & Leemkuilen: H9120	X:138076 Y:404418	-
932	131) Loonse en Drunense Duinen & Leemkuilen: H9120	X:139286 Y:404364	-
933	131) Loonse en Drunense Duinen & Leemkuilen: H9120	X:138263 Y:403881	-
934	131) Loonse en Drunense Duinen & Leemkuilen: H9120	X:138728 Y:403935	-
935	131) Loonse en Drunense Duinen & Leemkuilen: H9120	X:138169 Y:403612	-
936	131) Loonse en Drunense Duinen & Leemkuilen: H9120	X:139193 Y:403988	-
937	131) Loonse en Drunense Duinen & Leemkuilen: H9120	X:138169 Y:403720	-
938	131) Loonse en Drunense Duinen & Leemkuilen: H9120	X:138821 Y:404311	-
939	131) Loonse en Drunense Duinen & Leemkuilen: H9120	X:137053 Y:404257	-
940	131) Loonse en Drunense Duinen & Leemkuilen: H9120	X:139007 Y:404418	-
941	131) Loonse en Drunense Duinen & Leemkuilen: H9120	X:138076 Y:404633	-
942	131) Loonse en Drunense Duinen & Leemkuilen: H9120	X:138076 Y:403666	-
943	131) Loonse en Drunense Duinen & Leemkuilen: H9120	X:139100 Y:404364	-

Per eigen rekenpunt	Naam	Coördinaat	Projectbijdrage (mol N/ha/jr)
944	131) Loonse en Drunense Duinen & Leemkuilen: H9120	X:137983 Y:403505	-
945	131) Loonse en Drunense Duinen & Leemkuilen: H9120	X:138263 Y:403988	-
946	131) Loonse en Drunense Duinen & Leemkuilen: H9120	X:139007 Y:404741	-
947	131) Loonse en Drunense Duinen & Leemkuilen: H9120	X:138821 Y:404096	-
948	131) Loonse en Drunense Duinen & Leemkuilen: H9120	X:138169 Y:403505	-
949	131) Loonse en Drunense Duinen & Leemkuilen: H9120	X:139472 Y:404794	-
950	131) Loonse en Drunense Duinen & Leemkuilen: H9120	X:139658 Y:404687	-
951	131) Loonse en Drunense Duinen & Leemkuilen: H9120	X:137611 Y:403290	-
952	131) Loonse en Drunense Duinen & Leemkuilen: H9120	X:137053 Y:404364	-
953	131) Loonse en Drunense Duinen & Leemkuilen: H9120	X:139007 Y:404311	-
954	131) Loonse en Drunense Duinen & Leemkuilen: H9120	X:137146 Y:404203	-
955	131) Loonse en Drunense Duinen & Leemkuilen: H9120	X:137425 Y:404794	-
956	131) Loonse en Drunense Duinen & Leemkuilen: H9120	X:136587 Y:402699	-
957	131) Loonse en Drunense Duinen & Leemkuilen: H9120	X:137797 Y:403397	-
958	131) Loonse en Drunense Duinen & Leemkuilen: H9120	X:138728 Y:404257	-
959	131) Loonse en Drunense Duinen & Leemkuilen: H9120	X:138169 Y:404794	-
960	131) Loonse en Drunense Duinen & Leemkuilen: H9120	X:137983 Y:404364	-
961	131) Loonse en Drunense Duinen & Leemkuilen: H9120	X:137704 Y:403451	-
962	131) Loonse en Drunense Duinen & Leemkuilen: H9120	X:138821 Y:404741	-
963	131) Loonse en Drunense Duinen & Leemkuilen: H9120	X:140682 Y:405170	-
435	70) Lingegebied & Diefdijk-Zuid: H6510A	X:136587 Y:431820	-
436	70) Lingegebied & Diefdijk-Zuid: H6510A	X:134726 Y:431068	-
437	70) Lingegebied & Diefdijk-Zuid: H6510A	X:134819 Y:431121	-
438	70) Lingegebied & Diefdijk-Zuid: H6510A	X:134726 Y:431175	-
451	70) Lingegebied & Diefdijk-Zuid: H6510A	X:136587 Y:431712	-
452	70) Lingegebied & Diefdijk-Zuid: H6510A,ZGH6510A	X:136960 Y:431497	-



Per eigen rekenpunt	Naam	Coördinaat	Projectbijdrage (mol N/ha/jr)
456	70) Lingegebied & Diefdijk-Zuid: H6510A,ZGH6510A	X:134633 Y:431121	-
457	70) Lingegebied & Diefdijk-Zuid: H6510A,ZGH6510A	X:128212 Y:429241	-
460	70) Lingegebied & Diefdijk-Zuid: H6510A,ZGH6510A	X:134819 Y:431229	-
461	70) Lingegebied & Diefdijk-Zuid: H6510A,ZGH6510A	X:134540 Y:431068	-
462	70) Lingegebied & Diefdijk-Zuid: H6510A,ZGH6510A	X:136680 Y:431873	-
463	70) Lingegebied & Diefdijk-Zuid: H6510A,ZGH6510A	X:128119 Y:429294	-
464	70) Lingegebied & Diefdijk-Zuid: H6510A,ZGH6510A	X:128119 Y:429187	-
465	70) Lingegebied & Diefdijk-Zuid: H6510A,ZGH6510A	X:134633 Y:431014	-
467	70) Lingegebied & Diefdijk-Zuid: H6510A,ZGH6510A	X:128026 Y:429133	-
469	70) Lingegebied & Diefdijk-Zuid: H6510A,ZGH6510A	X:136680 Y:431766	-
479	70) Lingegebied & Diefdijk-Zuid: ZGH6510A	X:133237 Y:431927	-
480	70) Lingegebied & Diefdijk-Zuid: ZGH6510A	X:135285 Y:431497	-
481	70) Lingegebied & Diefdijk-Zuid: ZGH6510A	X:132027 Y:430262	-
484	70) Lingegebied & Diefdijk-Zuid: ZGH6510A	X:135192 Y:431444	-
486	70) Lingegebied & Diefdijk-Zuid: ZGH6510A	X:132121 Y:431712	-
487	70) Lingegebied & Diefdijk-Zuid: ZGH6510A	X:129236 Y:430262	-
488	70) Lingegebied & Diefdijk-Zuid: ZGH6510A	X:132772 Y:431981	-
490	70) Lingegebied & Diefdijk-Zuid: ZGH6510A	X:130352 Y:430262	-
492	70) Lingegebied & Diefdijk-Zuid: ZGH6510A	X:136774 Y:431605	-
495	70) Lingegebied & Diefdijk-Zuid: ZGH6510A	X:135098 Y:431390	-
499	70) Lingegebied & Diefdijk-Zuid: ZGH6510A	X:133796 Y:430853	-
500	70) Lingegebied & Diefdijk-Zuid: ZGH6510A	X:131841 Y:431121	-
502	70) Lingegebied & Diefdijk-Zuid: ZGH6510A	X:128770 Y:430100	-
503	70) Lingegebied & Diefdijk-Zuid: ZGH6510A	X:132027 Y:431659	-
510	70) Lingegebied & Diefdijk-Zuid: ZGH6510A	X:128119 Y:429724	-
511	70) Lingegebied & Diefdijk-Zuid: ZGH6510A	X:130166 Y:430047	-

Per eigen rekenpunt	Naam	Coördinaat	Projectbijdrage (mol N/ha/jr)
512	70) Lingegebied & Diefdijk-Zuid: ZGH6510A	X:131934 Y:430960	-
513	70) Lingegebied & Diefdijk-Zuid: ZGH6510A	X:131934 Y:430853	-
515	70) Lingegebied & Diefdijk-Zuid: ZGH6510A	X:128398 Y:428811	-
516	70) Lingegebied & Diefdijk-Zuid: ZGH6510A	X:129143 Y:430100	-
518	70) Lingegebied & Diefdijk-Zuid: ZGH6510A	X:135750 Y:431766	-
521	70) Lingegebied & Diefdijk-Zuid: ZGH6510A	X:129236 Y:430154	-
522	70) Lingegebied & Diefdijk-Zuid: ZGH6510A	X:129143 Y:430315	-
526	70) Lingegebied & Diefdijk-Zuid: ZGH6510A	X:128770 Y:430208	-
527	70) Lingegebied & Diefdijk-Zuid: ZGH6510A	X:130539 Y:429939	-
528	70) Lingegebied & Diefdijk-Zuid: ZGH6510A	X:132307 Y:431927	-
529	70) Lingegebied & Diefdijk-Zuid: ZGH6510A	X:131934 Y:431282	-
532	70) Lingegebied & Diefdijk-Zuid: ZGH6510A	X:132400 Y:431873	-
534	70) Lingegebied & Diefdijk-Zuid: ZGH6510A	X:136867 Y:431551	-
539	70) Lingegebied & Diefdijk-Zuid: ZGH6510A	X:134912 Y:431282	-
541	70) Lingegebied & Diefdijk-Zuid: ZGH6510A	X:133423 Y:430530	-
542	70) Lingegebied & Diefdijk-Zuid: ZGH6510A	X:132307 Y:430530	-
543	70) Lingegebied & Diefdijk-Zuid: ZGH6510A	X:132772 Y:430262	-
544	70) Lingegebied & Diefdijk-Zuid: ZGH6510A	X:129515 Y:430208	-
545	70) Lingegebied & Diefdijk-Zuid: ZGH6510A	X:131934 Y:431497	-
546	70) Lingegebied & Diefdijk-Zuid: ZGH6510A	X:131190 Y:430208	-
547	70) Lingegebied & Diefdijk-Zuid: ZGH6510A	X:132958 Y:430369	-
548	70) Lingegebied & Diefdijk-Zuid: ZGH6510A	X:131004 Y:430100	-
550	70) Lingegebied & Diefdijk-Zuid: ZGH6510A	X:129794 Y:430262	-
551	70) Lingegebied & Diefdijk-Zuid: ZGH6510A	X:131934 Y:430100	-
552	70) Lingegebied & Diefdijk-Zuid: ZGH6510A	X:133330 Y:431981	-
553	70) Lingegebied & Diefdijk-Zuid: ZGH6510A	X:131562 Y:429671	-

Per eigen rekenpunt	Naam	Coördinaat	Projectbijdrage (mol N/ha/jr)
554	70) Lingegebied & Diefdijk-Zuid: ZGH6510A	X:132679 Y:430530	-
555	70) Lingegebied & Diefdijk-Zuid: ZGH6510A	X:133516 Y:430584	-
557	70) Lingegebied & Diefdijk-Zuid: ZGH6510A	X:135657 Y:431605	-
561	70) Lingegebied & Diefdijk-Zuid: ZGH6510A	X:136029 Y:431927	-
562	70) Lingegebied & Diefdijk-Zuid: ZGH6510A	X:132307 Y:431820	-
563	70) Lingegebied & Diefdijk-Zuid: ZGH6510A	X:135657 Y:431712	-
564	70) Lingegebied & Diefdijk-Zuid: ZGH6510A	X:128026 Y:429778	-
565	70) Lingegebied & Diefdijk-Zuid: ZGH6510A	X:131934 Y:430208	-
566	70) Lingegebied & Diefdijk-Zuid: ZGH6510A	X:129050 Y:430154	-
567	70) Lingegebied & Diefdijk-Zuid: ZGH6510A	X:135843 Y:431820	-
571	70) Lingegebied & Diefdijk-Zuid: ZGH6510A	X:130818 Y:430208	-
572	70) Lingegebied & Diefdijk-Zuid: ZGH6510A	X:137146 Y:431497	-
573	70) Lingegebied & Diefdijk-Zuid: ZGH6510A	X:132027 Y:430154	-
574	70) Lingegebied & Diefdijk-Zuid: ZGH6510A	X:132214 Y:430584	-
576	70) Lingegebied & Diefdijk-Zuid: ZGH6510A	X:135005 Y:431336	-
577	70) Lingegebied & Diefdijk-Zuid: ZGH6510A	X:132214 Y:431766	-
579	70) Lingegebied & Diefdijk-Zuid: ZGH6510A	X:133796 Y:430745	-
581	70) Lingegebied & Diefdijk-Zuid: ZGH6510A	X:135843 Y:431712	-
583	70) Lingegebied & Diefdijk-Zuid: ZGH6510A	X:131004 Y:430208	-
585	70) Lingegebied & Diefdijk-Zuid: ZGH6510A	X:132679 Y:430423	-
586	70) Lingegebied & Diefdijk-Zuid: ZGH6510A	X:129794 Y:430154	-
588	70) Lingegebied & Diefdijk-Zuid: ZGH6510A	X:135378 Y:431444	-
590	70) Lingegebied & Diefdijk-Zuid: ZGH6510A	X:128026 Y:429993	-
591	70) Lingegebied & Diefdijk-Zuid: ZGH6510A	X:129143 Y:430208	-
592	70) Lingegebied & Diefdijk-Zuid: ZGH6510A	X:129701 Y:429993	-
593	70) Lingegebied & Diefdijk-Zuid: ZGH6510A	X:128026 Y:429885	-

Per eigen rekenpunt	Naam	Coördinaat	Projectbijdrage (mol N/ha/jr)
594	70) Lingegebied & Diefdijk-Zuid: ZGH6510A	X:131934 Y:431175	-
595	70) Lingegebied & Diefdijk-Zuid: ZGH6510A	X:135750 Y:431659	-
597	70) Lingegebied & Diefdijk-Zuid: ZGH6510A	X:131190 Y:429778	-
599	70) Lingegebied & Diefdijk-Zuid: ZGH6510A	X:133609 Y:430638	-
600	70) Lingegebied & Diefdijk-Zuid: ZGH6510A	X:130259 Y:430208	-
603	70) Lingegebied & Diefdijk-Zuid: ZGH6510A	X:132121 Y:431605	-
604	70) Lingegebied & Diefdijk-Zuid: ZGH6510A	X:132493 Y:431927	-
605	70) Lingegebied & Diefdijk-Zuid: ZGH6510A	X:128119 Y:429832	-
608	70) Lingegebied & Diefdijk-Zuid: ZGH6510A	X:135285 Y:431390	-
609	70) Lingegebied & Diefdijk-Zuid: ZGH6510A	X:130632 Y:429993	-
611	70) Lingegebied & Diefdijk-Zuid: ZGH6510A	X:132027 Y:430476	-
614	70) Lingegebied & Diefdijk-Zuid: ZGH6510A	X:135005 Y:431229	-
617	70) Lingegebied & Diefdijk-Zuid: ZGH6510A	X:131469 Y:429724	-
618	70) Lingegebied & Diefdijk-Zuid: ZGH6510A	X:135192 Y:431336	-
619	70) Lingegebied & Diefdijk-Zuid: ZGH6510A	X:135936 Y:431873	-
620	70) Lingegebied & Diefdijk-Zuid: ZGH6510A	X:132586 Y:431981	-
621	70) Lingegebied & Diefdijk-Zuid: ZGH6510A	X:132027 Y:430691	-
622	70) Lingegebied & Diefdijk-Zuid: ZGH6510A	X:129422 Y:430262	-
623	70) Lingegebied & Diefdijk-Zuid: ZGH6510A	X:132214 Y:431659	-
625	70) Lingegebied & Diefdijk-Zuid: ZGH6510A	X:131190 Y:430315	-
626	70) Lingegebied & Diefdijk-Zuid: ZGH6510A	X:133144 Y:431981	-
627	70) Lingegebied & Diefdijk-Zuid: ZGH6510A	X:132400 Y:430047	-
628	70) Lingegebied & Diefdijk-Zuid: ZGH6510A	X:135098 Y:431282	-
630	70) Lingegebied & Diefdijk-Zuid: ZGH6510A	X:128305 Y:429402	-
631	70) Lingegebied & Diefdijk-Zuid: ZGH6510A	X:130259 Y:429993	-
633	70) Lingegebied & Diefdijk-Zuid: ZGH6510A	X:136122 Y:431981	-

Per eigen rekenpunt	Naam	Coördinaat	Projectbijdrage (mol N/ha/jr)
634	70) Lingegebied & Diefdijk-Zuid: ZGH6510A	X:131934 Y:431390	-
635	70) Lingegebied & Diefdijk-Zuid: ZGH6510A	X:135471 Y:431605	-
636	70) Lingegebied & Diefdijk-Zuid: ZGH6510A	X:128212 Y:429671	-
637	70) Lingegebied & Diefdijk-Zuid: ZGH6510A	X:133796 Y:430960	-
638	70) Lingegebied & Diefdijk-Zuid: ZGH6510A	X:132027 Y:430799	-
639	70) Lingegebied & Diefdijk-Zuid: ZGH6510A	X:128305 Y:429294	-
640	70) Lingegebied & Diefdijk-Zuid: ZGH6510A	X:128305 Y:429187	-
641	70) Lingegebied & Diefdijk-Zuid: ZGH6510A	X:131841 Y:431014	-
642	70) Lingegebied & Diefdijk-Zuid: ZGH6510A	X:136587 Y:431927	-
643	70) Lingegebied & Diefdijk-Zuid: ZGH6510A	X:130911 Y:430154	-
646	70) Lingegebied & Diefdijk-Zuid: ZGH6510A	X:130166 Y:430262	-
647	70) Lingegebied & Diefdijk-Zuid: ZGH6510A	X:136774 Y:431712	-
648	70) Lingegebied & Diefdijk-Zuid: ZGH6510A	X:132027 Y:430584	-
651	70) Lingegebied & Diefdijk-Zuid: ZGH6510A	X:133982 Y:430745	-
653	70) Lingegebied & Diefdijk-Zuid: ZGH6510A	X:130445 Y:429993	-
656	70) Lingegebied & Diefdijk-Zuid: ZGH6510A	X:134540 Y:430853	-
661	70) Lingegebied & Diefdijk-Zuid: ZGH6510A	X:128398 Y:428918	-
663	70) Lingegebied & Diefdijk-Zuid: ZGH6510A	X:128584 Y:429885	-
664	70) Lingegebied & Diefdijk-Zuid: ZGH6510A	X:132027 Y:430369	-
665	70) Lingegebied & Diefdijk-Zuid: ZGH6510A	X:131934 Y:430315	-
666	70) Lingegebied & Diefdijk-Zuid: ZGH6510A	X:132772 Y:430369	-
667	70) Lingegebied & Diefdijk-Zuid: ZGH6510A	X:132865 Y:430423	-
668	70) Lingegebied & Diefdijk-Zuid: ZGH6510A	X:133703 Y:430691	-
669	70) Lingegebied & Diefdijk-Zuid: ZGH6510A	X:129701 Y:430208	-
670	70) Lingegebied & Diefdijk-Zuid: ZGH6510A	X:134540 Y:430960	-
671	70) Lingegebied & Diefdijk-Zuid: ZGH6510A	X:132027 Y:431551	-

Per eigen rekenpunt	Naam	Coördinaat	Projectbijdrage (mol N/ha/jr)
672	70) Lingegebied & Diefdijk-Zuid: ZGH6510A	X:131097 Y:430262	-
673	70) Lingegebied & Diefdijk-Zuid: ZGH6510A	X:131841 Y:431229	-
676	70) Lingegebied & Diefdijk-Zuid: ZGH6510A	X:128026 Y:429671	-
677	70) Lingegebied & Diefdijk-Zuid: ZGH6510A	X:132865 Y:430315	-
678	70) Lingegebied & Diefdijk-Zuid: ZGH6510A	X:135564 Y:431659	-
679	70) Lingegebied & Diefdijk-Zuid: ZGH6510A	X:132027 Y:430047	-
681	70) Lingegebied & Diefdijk-Zuid: ZGH6510A	X:132400 Y:430476	-
682	70) Lingegebied & Diefdijk-Zuid: ZGH6510A	X:128212 Y:429456	-
684	70) Lingegebied & Diefdijk-Zuid: ZGH6510A	X:132400 Y:431981	-
685	70) Lingegebied & Diefdijk-Zuid: ZGH6510A	X:131283 Y:430262	-
686	70) Lingegebied & Diefdijk-Zuid: ZGH6510A	X:130818 Y:430100	-
687	70) Lingegebied & Diefdijk-Zuid: ZGH6510A	X:133330 Y:430584	-
688	70) Lingegebied & Diefdijk-Zuid: ZGH6510A	X:133423 Y:430638	-
690	70) Lingegebied & Diefdijk-Zuid: ZGH6510B	X:133516 Y:431873	-
691	70) Lingegebied & Diefdijk-Zuid: ZGH6510B	X:133516 Y:431981	-
692	70) Lingegebied & Diefdijk-Zuid: ZGH6510B	X:133609 Y:431927	-
694	71) Loevestein, Pompveld & Kornsche Boezem: H91E0C	X:132586 Y:423492	-
427	69) De Bruuk: H7140A	X:194471 Y:419032	-
428	69) De Bruuk: H7140A	X:194192 Y:419194	-
429	69) De Bruuk: H7140A	X:194471 Y:418925	-
430	69) De Bruuk: H7140A	X:194285 Y:419140	-
431	69) De Bruuk: H7140A	X:194564 Y:419516	-
432	69) De Bruuk: H7140A	X:194471 Y:419462	-
433	69) De Bruuk: H7140A	X:194378 Y:418979	-
1070	142) Sint Jansberg: H91D0	X:194192 Y:416722	-
1071	142) Sint Jansberg: H91D0	X:193820 Y:416829	-

Per eigen rekenpunt	Naam	Coördinaat	Projectbijdrage (mol N/ha/jr)
72	29) Holtingerveld: H5130	X:213176 Y:536537	-
73	29) Holtingerveld: H5130	X:213269 Y:536483	-
74	29) Holtingerveld: H5130	X:215875 Y:536698	-
75	29) Holtingerveld: H5130	X:215782 Y:536751	-
76	29) Holtingerveld: H5130	X:212990 Y:536429	-
77	29) Holtingerveld: H5130	X:213176 Y:536429	-
78	29) Holtingerveld: H9120	X:213828 Y:535301	-
79	29) Holtingerveld: H9120	X:214665 Y:537933	-
80	29) Holtingerveld: H9120	X:213176 Y:535032	-
81	29) Holtingerveld: H9120	X:213921 Y:535247	-
82	29) Holtingerveld: H9120	X:214200 Y:535301	-
83	29) Holtingerveld: H9120	X:212804 Y:534817	-
84	29) Holtingerveld: H9120	X:213083 Y:534978	-
85	29) Holtingerveld: H9120	X:213176 Y:534817	-
86	29) Holtingerveld: H9120	X:212711 Y:534656	-
87	29) Holtingerveld: H9120	X:214014 Y:535193	-
88	29) Holtingerveld: H9120	X:212618 Y:534602	-
89	29) Holtingerveld: H9120	X:213269 Y:534871	-
90	29) Holtingerveld: H9120	X:213548 Y:534387	-
91	29) Holtingerveld: H9120	X:213828 Y:535193	-
92	29) Holtingerveld: H9120	X:212804 Y:534925	-
93	29) Holtingerveld: H9120	X:214293 Y:533958	-
94	29) Holtingerveld: H9120	X:213828 Y:534119	-
95	29) Holtingerveld: H9120	X:214107 Y:533958	-
96	29) Holtingerveld: H9120	X:213548 Y:535032	-
97	29) Holtingerveld: H9120	X:213735 Y:535140	-

Per eigen rekenpunt	Naam	Coördinaat	Projectbijdrage (mol N/ha/jr)
98	29) Holtingerveld: H9120	X:212897 Y:534441	-
99	29) Holtingerveld: H9120	X:211129 Y:536429	-
100	29) Holtingerveld: H9120	X:213269 Y:534764	-
101	29) Holtingerveld: H9120	X:213921 Y:534280	-
102	29) Holtingerveld: H9120	X:213269 Y:533796	-
103	29) Holtingerveld: H9120	X:214479 Y:535355	-
104	29) Holtingerveld: H9120	X:214851 Y:537933	-
105	29) Holtingerveld: H9120	X:214014 Y:533904	-
106	29) Holtingerveld: H9120	X:214293 Y:533850	-
107	29) Holtingerveld: H9120	X:213735 Y:535247	-
108	29) Holtingerveld: H9120	X:214293 Y:535247	-
109	29) Holtingerveld: H9120	X:213455 Y:532614	-
110	29) Holtingerveld: H9120	X:215037 Y:538041	-
111	29) Holtingerveld: H9120	X:214014 Y:534226	-
112	29) Holtingerveld: H9120	X:214572 Y:535408	-
113	29) Holtingerveld: H9120	X:213921 Y:534387	-
114	29) Holtingerveld: H9120	X:213176 Y:534925	-
115	29) Holtingerveld: H9120	X:212990 Y:534925	-
116	29) Holtingerveld: H9120	X:214107 Y:533850	-
117	29) Holtingerveld: H9120	X:214758 Y:537880	-
118	29) Holtingerveld: H9120	X:213735 Y:534172	-
119	29) Holtingerveld: H9120	X:212804 Y:534602	-
120	29) Holtingerveld: H9120	X:213642 Y:534441	-
121	29) Holtingerveld: H9120	X:214572 Y:537987	-
122	29) Holtingerveld: H9120	X:213828 Y:534441	-
123	29) Holtingerveld: H9120	X:213921 Y:533313	-



Per eigen rekenpunt	Naam	Coördinaat	Projectbijdrage (mol N/ha/jr)
124	29) Holtingerveld: H9120	X:212711 Y:534549	-
125	29) Holtingerveld: H9120	X:212804 Y:534495	-
126	29) Holtingerveld: H9120	X:213642 Y:535193	-
127	29) Holtingerveld: H9120	X:213642 Y:535086	-
128	29) Holtingerveld: H9120	X:213083 Y:534871	-
129	29) Holtingerveld: H9120	X:212711 Y:534764	-
130	29) Holtingerveld: H9120	X:214200 Y:535193	-
131	29) Holtingerveld: H9120	X:213921 Y:534172	-
132	29) Holtingerveld: H9120	X:213828 Y:533367	-
133	29) Holtingerveld: H9120	X:211129 Y:536537	-
134	29) Holtingerveld: H9120	X:213921 Y:533420	-
135	29) Holtingerveld: H9120	X:214014 Y:535301	-
136	29) Holtingerveld: H9120	X:212618 Y:534710	-
137	29) Holtingerveld: H9120	X:214572 Y:535301	-
138	29) Holtingerveld: H9120	X:212897 Y:534871	-
139	29) Holtingerveld: H9120	X:214944 Y:538095	-
140	29) Holtingerveld: H9120	X:214200 Y:533904	-
141	29) Holtingerveld: H9120	X:214107 Y:535247	-
16	17) Bakkeveense Duinen: H3130	X:214665 Y:566302	-
17	17) Bakkeveense Duinen: H3130,H6230	X:214944 Y:566463	-
18	17) Bakkeveense Duinen: H4030	X:216713 Y:567269	-
19	17) Bakkeveense Duinen: H4030	X:216713 Y:567162	-
20	17) Bakkeveense Duinen: H4030	X:216340 Y:567377	-
21	17) Bakkeveense Duinen: H4030	X:216247 Y:567753	-
22	17) Bakkeveense Duinen: H4030	X:216713 Y:567377	-
23	17) Bakkeveense Duinen: H4030	X:216806 Y:567323	-

Per eigen rekenpunt	Naam	Coördinaat	Projectbijdrage (mol N/ha/jr)
24	17) Bakkeveense Duinen: H4030	X:216526 Y:567054	-
25	17) Bakkeveense Duinen: H4030	X:216526 Y:567269	-
26	17) Bakkeveense Duinen: H4030	X:216433 Y:567323	-
27	17) Bakkeveense Duinen: H4030	X:216433 Y:567216	-
28	17) Bakkeveense Duinen: H4030	X:215689 Y:567860	-
29	17) Bakkeveense Duinen: H4030	X:216806 Y:567216	-
30	17) Bakkeveense Duinen: H4030	X:216619 Y:567108	-
31	17) Bakkeveense Duinen: H4030	X:216619 Y:567323	-
32	17) Bakkeveense Duinen: H4030,H6230	X:216247 Y:567860	-
33	17) Bakkeveense Duinen: H4030,H6230	X:215596 Y:567699	-
34	17) Bakkeveense Duinen: H4030,H6230	X:215596 Y:567807	-
35	17) Bakkeveense Duinen: H4030,H6230	X:216154 Y:567807	-
36	17) Bakkeveense Duinen: H4030,H6230	X:215503 Y:567753	-
37	17) Bakkeveense Duinen: H4030,H6230	X:215503 Y:567645	-
38	17) Bakkeveense Duinen: H4030,ZGH4030	X:215317 Y:567323	-
39	17) Bakkeveense Duinen: H6230	X:215689 Y:567753	-
40	17) Bakkeveense Duinen: H6230	X:215689 Y:567538	-
41	17) Bakkeveense Duinen: H6230	X:215596 Y:567592	-
42	17) Bakkeveense Duinen: H6230	X:216061 Y:567860	-
43	17) Bakkeveense Duinen: H6230	X:216061 Y:567968	-
44	17) Bakkeveense Duinen: H6230	X:214851 Y:566302	-
45	17) Bakkeveense Duinen: H6230	X:215782 Y:567914	-
46	17) Bakkeveense Duinen: H6230	X:215968 Y:567807	-
47	17) Bakkeveense Duinen: H6230	X:215968 Y:567699	-
48	17) Bakkeveense Duinen: H6230	X:215689 Y:567645	-
49	17) Bakkeveense Duinen: H6230	X:215875 Y:567753	-

Per eigen rekenpunt	Naam	Coördinaat	Projectbijdrage (mol N/ha/jr)
50	17) Bakkeveense Duinen: H6230	X:215875 Y:567860	-
51	17) Bakkeveense Duinen: H6230	X:216061 Y:567753	-
52	17) Bakkeveense Duinen: H6230	X:215782 Y:567807	-
53	17) Bakkeveense Duinen: H6230	X:216154 Y:567914	-
54	17) Bakkeveense Duinen: H7110B	X:214944 Y:567323	-
55	17) Bakkeveense Duinen: H7110B	X:215317 Y:566678	-
56	17) Bakkeveense Duinen: H7110B	X:215224 Y:566732	-
57	17) Bakkeveense Duinen: H7110B	X:215224 Y:566625	-
58	17) Bakkeveense Duinen: ZGH4030	X:215410 Y:567269	-
703	97) Meijendel & Berkheide: H3140	X:86056 Y:465937	-
704	97) Meijendel & Berkheide: H3140	X:85683 Y:465078	-
705	97) Meijendel & Berkheide: H3140	X:87079 Y:466313	-
706	97) Meijendel & Berkheide: H3140	X:86335 Y:465454	-
707	97) Meijendel & Berkheide: H3140	X:86335 Y:466206	-
708	97) Meijendel & Berkheide: H3140	X:85590 Y:464809	-
709	97) Meijendel & Berkheide: H3140	X:86242 Y:465400	-
710	97) Meijendel & Berkheide: H3140	X:86149 Y:465669	-
711	97) Meijendel & Berkheide: H3140	X:86614 Y:466152	-
712	97) Meijendel & Berkheide: H3140	X:87172 Y:466582	-
713	97) Meijendel & Berkheide: H3140	X:87265 Y:466098	-
714	97) Meijendel & Berkheide: H3140	X:86149 Y:466206	-
715	97) Meijendel & Berkheide: H3140	X:86707 Y:466098	-
716	97) Meijendel & Berkheide: H3140	X:87545 Y:466690	-
717	97) Meijendel & Berkheide: H3140	X:86149 Y:465131	-
718	97) Meijendel & Berkheide: H3140	X:86335 Y:465346	-
719	97) Meijendel & Berkheide: H3140	X:86056 Y:465185	-

Per eigen rekenpunt	Naam	Coördinaat	Projectbijdrage (mol N/ha/jr)
720	97) Meijendel & Berkheide: H3140	X:86242 Y:465293	-
721	97) Meijendel & Berkheide: H3140	X:86056 Y:465615	-
722	97) Meijendel & Berkheide: H3140	X:87079 Y:466421	-
723	97) Meijendel & Berkheide: H3140	X:85869 Y:465293	-
724	97) Meijendel & Berkheide: H3140	X:87172 Y:466367	-
725	97) Meijendel & Berkheide: H3140	X:85963 Y:465346	-
726	97) Meijendel & Berkheide: H3140	X:85683 Y:464970	-
727	97) Meijendel & Berkheide: H3140	X:86242 Y:466152	-
728	97) Meijendel & Berkheide: H3140	X:86335 Y:466313	-
729	97) Meijendel & Berkheide: H3140	X:85776 Y:465239	-
730	97) Meijendel & Berkheide: H3140	X:87172 Y:466475	-
731	97) Meijendel & Berkheide: H3140	X:86056 Y:464433	-
732	97) Meijendel & Berkheide: H3140	X:85683 Y:464755	-
733	97) Meijendel & Berkheide: H3140	X:87638 Y:466743	-
734	97) Meijendel & Berkheide: H3140	X:86056 Y:465507	-
735	97) Meijendel & Berkheide: H3140	X:86056 Y:465078	-
736	97) Meijendel & Berkheide: H3140	X:86056 Y:465400	-
737	97) Meijendel & Berkheide: H3140	X:85683 Y:464863	-
738	97) Meijendel & Berkheide: H3140	X:86149 Y:465239	-
739	97) Meijendel & Berkheide: H3140	X:85590 Y:464487	-
740	97) Meijendel & Berkheide: H3140	X:86242 Y:466260	-
741	97) Meijendel & Berkheide: H3140	X:87638 Y:466636	-
742	97) Meijendel & Berkheide: H3140	X:86149 Y:465561	-
743	97) Meijendel & Berkheide: H3140	X:86242 Y:466367	-
744	97) Meijendel & Berkheide: H3140	X:87451 Y:466958	-
745	97) Meijendel & Berkheide: H3140	X:86149 Y:466098	-

Per eigen rekenpunt	Naam	Coördinaat	Projectbijdrage (mol N/ha/jr)
746	97) Meijendel & Berkheide: H3140	X:86056 Y:466045	-
230	38) Rijntakken: Lg11	X:209547 Y:461370	-
232	38) Rijntakken: Lg11	X:209547 Y:461048	-
189	38) Rijntakken: H9120	X:209268 Y:466797	-
193	38) Rijntakken: H9120	X:209175 Y:467066	-
194	38) Rijntakken: H9120	X:209175 Y:467173	-
195	38) Rijntakken: H9120	X:209268 Y:466904	-
198	38) Rijntakken: H9120	X:209175 Y:467388	-
200	38) Rijntakken: H9120	X:209082 Y:467227	-
206	38) Rijntakken: H9120	X:209082 Y:467334	-
209	38) Rijntakken: H9120	X:209175 Y:466958	-
211	38) Rijntakken: H9120	X:209268 Y:467012	-
214	38) Rijntakken: H9120	X:209268 Y:467334	-
215	38) Rijntakken: H9120	X:209175 Y:467281	-
216	38) Rijntakken: H9120	X:209175 Y:466851	-
217	38) Rijntakken: H9120	X:209268 Y:467227	-
223	38) Rijntakken: H9120	X:209361 Y:467173	-
225	38) Rijntakken: H9120	X:209361 Y:466851	-
226	38) Rijntakken: H9120	X:209268 Y:467119	-
1018	135) Kempenland-West: H9190	X:144032 Y:381852	-
1019	135) Kempenland-West: H9190	X:144032 Y:381960	-
1021	135) Kempenland-West: H9190	X:144125 Y:381798	-
1100	145) Maasduinen: H9190	X:211966 Y:385936	-
1101	145) Maasduinen: H9190	X:211966 Y:386043	-
1102	145) Maasduinen: H9190	X:211873 Y:385882	-
1103	145) Maasduinen: H9190	X:211780 Y:386043	-

Per eigen rekenpunt	Naam	Coördinaat	Projectbijdrage (mol N/ha/jr)
1104	145) Maasduinen: H9190	X:210757 Y:385882	-
1105	145) Maasduinen: H9190	X:211873 Y:386097	-
1106	145) Maasduinen: H9190	X:211780 Y:385936	-
1107	145) Maasduinen: H9190	X:210757 Y:385774	-
1108	145) Maasduinen: H9190	X:210850 Y:385828	-
1109	145) Maasduinen: H9190	X:211873 Y:385989	-
964	133) Kampina & Oisterwijkse Vennen: H91D0	X:144405 Y:399475	-
965	133) Kampina & Oisterwijkse Vennen: H91D0	X:144498 Y:399421	-
966	133) Kampina & Oisterwijkse Vennen: H91D0	X:145242 Y:397917	-
967	133) Kampina & Oisterwijkse Vennen: H91D0	X:144591 Y:399475	-
968	133) Kampina & Oisterwijkse Vennen: H9120	X:148127 Y:396789	-
970	133) Kampina & Oisterwijkse Vennen: H9120	X:148220 Y:396842	-
972	133) Kampina & Oisterwijkse Vennen: H9120	X:147196 Y:396251	-
973	133) Kampina & Oisterwijkse Vennen: H9120	X:147289 Y:396520	-
977	133) Kampina & Oisterwijkse Vennen: H9120	X:147289 Y:396842	-
979	133) Kampina & Oisterwijkse Vennen: H9120	X:147662 Y:396842	-
980	133) Kampina & Oisterwijkse Vennen: H9120	X:147382 Y:396896	-
981	133) Kampina & Oisterwijkse Vennen: H9120	X:147755 Y:396896	-
233	38) Rijntakken: Lg11	X:151756 Y:426286	-
234	38) Rijntakken: Lg11	X:151849 Y:426232	-
235	38) Rijntakken: Lg11	X:151570 Y:426071	-
698	84) Duinen Den Helder-Callantsoog: H6230	X:109507 Y:539330	-
696	84) Duinen Den Helder-Callantsoog: H2150	X:110251 Y:550291	-
697	84) Duinen Den Helder-Callantsoog: H2190B	X:110530 Y:550237	-
142	32) Mantingerzand: H91D0	X:235138 Y:533205	-
143	32) Mantingerzand: H91D0	X:235138 Y:533635	-

Per eigen rekenpunt	Naam	Coördinaat	Projectbijdrage (mol N/ha/jr)
144	32) Mantingerzand: H91D0	X:235976 Y:531540	-
145	32) Mantingerzand: H91D0	X:235045 Y:533259	-
146	32) Mantingerzand: H91D0	X:235138 Y:533420	-
147	32) Mantingerzand: H91D0	X:235045 Y:533367	-
148	32) Mantingerzand: H91D0	X:235138 Y:533313	-
149	32) Mantingerzand: H91D0	X:235138 Y:533528	-
150	32) Mantingerzand: H3130	X:235511 Y:532238	-
151	32) Mantingerzand: H3130	X:235325 Y:532990	-
152	32) Mantingerzand: H3130	X:235232 Y:532937	-
153	32) Mantingerzand: H3130	X:235232 Y:532829	-
154	32) Mantingerzand: H3130	X:235325 Y:532883	-
62	24) Witterveld: H3160	X:230113 Y:553407	-
63	24) Witterveld: H3160	X:230113 Y:553515	-
1	10) Oudegaasterbrekken, Fluessen en omgeving: H7140B	X:160225 Y:544542	-
2	10) Oudegaasterbrekken, Fluessen en omgeving: H7140B	X:160504 Y:544703	-
3	10) Oudegaasterbrekken, Fluessen en omgeving: H7140B	X:160039 Y:545079	-
4	10) Oudegaasterbrekken, Fluessen en omgeving: H7140B	X:160504 Y:544596	-
5	10) Oudegaasterbrekken, Fluessen en omgeving: H7140B	X:160318 Y:544596	-
6	10) Oudegaasterbrekken, Fluessen en omgeving: H7140B	X:160597 Y:544650	-
421	60) Stelkampsveld: H9120	X:229834 Y:458899	-
422	60) Stelkampsveld: H9120	X:229927 Y:458845	-
423	60) Stelkampsveld: H9120	X:229834 Y:458684	-
424	60) Stelkampsveld: H9120	X:229834 Y:458791	-
425	60) Stelkampsveld: H9120	X:229834 Y:459006	-
426	60) Stelkampsveld: H9120	X:229927 Y:458738	-
236	44) Borkeld: H9190	X:229648 Y:475770	-

Per eigen rekenpunt	Naam	Coördinaat	Projectbijdrage (mol N/ha/jr)
237	44) Borkeld: H9190	X:230113 Y:476146	-
238	44) Borkeld: H9190	X:229741 Y:475716	-
239	44) Borkeld: H9190	X:229648 Y:475662	-
240	44) Borkeld: H9190	X:229927 Y:475716	-
241	44) Borkeld: H9190	X:229834 Y:475662	-
242	44) Borkeld: H9190	X:229741 Y:475608	-
243	44) Borkeld: H9190	X:230113 Y:476038	-
1024	138) Weerter- en Budelerbergen & Ringselven: H4010A	X:174370 Y:367023	-
1025	138) Weerter- en Budelerbergen & Ringselven: H4010A	X:174556 Y:367775	-
1026	138) Weerter- en Budelerbergen & Ringselven: H4010A	X:174928 Y:367560	-
1027	138) Weerter- en Budelerbergen & Ringselven: H4010A	X:169531 Y:359501	-
1028	138) Weerter- en Budelerbergen & Ringselven: H4010A	X:169624 Y:359340	-
1029	138) Weerter- en Budelerbergen & Ringselven: H4010A	X:174742 Y:367775	-
1030	138) Weerter- en Budelerbergen & Ringselven: H4010A	X:174928 Y:367775	-
1031	138) Weerter- en Budelerbergen & Ringselven: H4010A	X:175021 Y:366540	-
1032	138) Weerter- en Budelerbergen & Ringselven: H4010A	X:174277 Y:366969	-
1033	138) Weerter- en Budelerbergen & Ringselven: H4010A	X:169717 Y:359286	-
1034	138) Weerter- en Budelerbergen & Ringselven: H4010A	X:175021 Y:367507	-
1035	138) Weerter- en Budelerbergen & Ringselven: H4010A	X:174742 Y:367668	-
1036	138) Weerter- en Budelerbergen & Ringselven: H4010A	X:175021 Y:366647	-
1037	138) Weerter- en Budelerbergen & Ringselven: H4010A	X:174835 Y:367722	-
1038	138) Weerter- en Budelerbergen & Ringselven: H4010A	X:174649 Y:367722	-
1039	138) Weerter- en Budelerbergen & Ringselven: H4010A	X:174835 Y:367614	-
1040	138) Weerter- en Budelerbergen & Ringselven: H4010A	X:175114 Y:366593	-
1041	138) Weerter- en Budelerbergen & Ringselven: H4010A	X:174556 Y:367883	-
1042	138) Weerter- en Budelerbergen & Ringselven: H4010A	X:175021 Y:366432	-



Per eigen rekenpunt	Naam	Coördinaat	Projectbijdrage (mol N/ha/jr)
1045	138) Weerter- en Budelerbergen & Ringselven: H4010A	X:174091 Y:365787	-
1052	138) Weerter- en Budelerbergen & Ringselven: H9120	X:174463 Y:366755	-
1053	138) Weerter- en Budelerbergen & Ringselven: H9120	X:174370 Y:366808	-
1054	138) Weerter- en Budelerbergen & Ringselven: H9120	X:174649 Y:365787	-
1055	138) Weerter- en Budelerbergen & Ringselven: H9120	X:174556 Y:366808	-
1056	138) Weerter- en Budelerbergen & Ringselven: H9120	X:174463 Y:366002	-
1057	138) Weerter- en Budelerbergen & Ringselven: H9120	X:174370 Y:365949	-
1058	138) Weerter- en Budelerbergen & Ringselven: H9120	X:174649 Y:366647	-
1059	138) Weerter- en Budelerbergen & Ringselven: H9120	X:174742 Y:365841	-
1060	138) Weerter- en Budelerbergen & Ringselven: H9120	X:174463 Y:365895	-
1061	138) Weerter- en Budelerbergen & Ringselven: H9120	X:174370 Y:366056	-
1062	138) Weerter- en Budelerbergen & Ringselven: H9120	X:174649 Y:366755	-
1063	138) Weerter- en Budelerbergen & Ringselven: H9120	X:174649 Y:365895	-
1064	138) Weerter- en Budelerbergen & Ringselven: H9120	X:174556 Y:366701	-
1065	138) Weerter- en Budelerbergen & Ringselven: H9120	X:174556 Y:365841	-
1066	138) Weerter- en Budelerbergen & Ringselven: H9120	X:174556 Y:365949	-
1067	138) Weerter- en Budelerbergen & Ringselven: H9120	X:174463 Y:366647	-
1068	138) Weerter- en Budelerbergen & Ringselven: H9120	X:174556 Y:366593	-
1069	138) Weerter- en Budelerbergen & Ringselven: H9120	X:174742 Y:365734	-
1022	137) Strabrechtse Heide & Beuven: H91D0	X:168414 Y:379381	-
1023	137) Strabrechtse Heide & Beuven: H91D0	X:168507 Y:379542	-
1043	138) Weerter- en Budelerbergen & Ringselven: H4010A	X:174091 Y:368366	-
1044	138) Weerter- en Budelerbergen & Ringselven: H4010A	X:175580 Y:368796	-
1046	138) Weerter- en Budelerbergen & Ringselven: H4010A	X:175487 Y:368742	-
1047	138) Weerter- en Budelerbergen & Ringselven: H4030	X:174742 Y:369387	-
1048	138) Weerter- en Budelerbergen & Ringselven: H6410	X:174835 Y:368581	-

Per eigen rekenpunt	Naam	Coördinaat	Projectbijdrage (mol N/ha/jr)
1049	138) Weerter- en Budelerbergen & Ringselven: H6410	X:174742 Y:368528	-
1050	138) Weerter- en Budelerbergen & Ringselven: H6410	X:174835 Y:368474	-
1051	138) Weerter- en Budelerbergen & Ringselven: H7150	X:175394 Y:369548	-
771	118) Oosterschelde: H2130A	X:41480 Y:401839	-
772	118) Oosterschelde: H2130A	X:41573 Y:402000	-
773	118) Oosterschelde: H2130A	X:41480 Y:402054	-
774	118) Oosterschelde: H2130A	X:41573 Y:401785	-
775	118) Oosterschelde: H2130A	X:41573 Y:401893	-
776	118) Oosterschelde: H2130A	X:41480 Y:401947	-
67	28) Elperstroomgebied: H3160	X:242025 Y:543951	-
68	28) Elperstroomgebied: H3160	X:241932 Y:543897	-
64	28) Elperstroomgebied: H3160	X:242118 Y:544327	-
65	28) Elperstroomgebied: H3160	X:241932 Y:544005	-
66	28) Elperstroomgebied: H3160	X:242211 Y:544273	-
69	28) Elperstroomgebied: H7110B	X:242025 Y:544273	-
70	28) Elperstroomgebied: H7110B	X:242025 Y:544166	-
71	28) Elperstroomgebied: H7110B	X:241932 Y:544220	-
59	18) Rottige Meenthe & Brandemeer: H6230vka	X:190190 Y:540996	-
60	18) Rottige Meenthe & Brandemeer: H6230vka	X:190656 Y:537611	-
61	18) Rottige Meenthe & Brandemeer: H6230vka	X:190097 Y:541050	-
7	13) Alde Feanen: H7140A	X:191307 Y:570547	-
8	13) Alde Feanen: H7140A	X:191400 Y:570386	-
753	105) Zouweboezem: H91E0C	X:127188 Y:440470	-
754	105) Zouweboezem: H91E0C	X:127095 Y:440846	-
755	105) Zouweboezem: H91E0C	X:127002 Y:440900	-
756	105) Zouweboezem: H91E0C	X:127002 Y:440792	-

Per eigen rekenpunt	Naam	Coördinaat	Projectbijdrage (mol N/ha/jr)
757	105) Zouweboezem: H91E0C	X:127374 Y:440363	-
758	105) Zouweboezem: H91E0C	X:127281 Y:440416	-
695	83) Botshol: H6510A	X:122349 Y:473889	-
371	53) Buurserzand & Haaksbergerveen: H7150	X:251610 Y:463520	-
372	53) Buurserzand & Haaksbergerveen: H9190	X:248818 Y:460188	-
373	53) Buurserzand & Haaksbergerveen: H9190	X:248818 Y:460296	-
374	53) Buurserzand & Haaksbergerveen: H9190	X:248911 Y:460242	-
363	51) Lonnekermeer: H9190	X:254681 Y:477220	-
364	51) Lonnekermeer: H9190	X:254309 Y:477220	-
365	51) Lonnekermeer: H9190	X:254402 Y:477489	-
366	51) Lonnekermeer: H9190	X:254402 Y:477274	-
367	51) Lonnekermeer: H9190	X:254588 Y:477274	-
368	53) Buurserzand & Haaksbergerveen: H3160	X:250214 Y:464325	-
369	53) Buurserzand & Haaksbergerveen: H7150	X:250959 Y:464970	-
370	53) Buurserzand & Haaksbergerveen: H7150	X:250866 Y:464916	-
247	45) Springendal & Dal van de Mosbeek: H9190	X:253378 Y:493446	-
248	45) Springendal & Dal van de Mosbeek: H9190	X:253564 Y:493446	-
249	45) Springendal & Dal van de Mosbeek: H9190	X:253751 Y:493446	-
250	45) Springendal & Dal van de Mosbeek: H9190	X:253471 Y:493607	-
252	45) Springendal & Dal van de Mosbeek: H9190	X:253378 Y:493661	-
254	45) Springendal & Dal van de Mosbeek: H9190	X:254123 Y:493446	-
255	45) Springendal & Dal van de Mosbeek: H9190	X:253471 Y:493500	-
256	45) Springendal & Dal van de Mosbeek: H9190	X:254681 Y:494306	-
257	45) Springendal & Dal van de Mosbeek: H9190	X:253658 Y:493500	-
265	45) Springendal & Dal van de Mosbeek: H9190	X:253937 Y:493446	-
266	45) Springendal & Dal van de Mosbeek: H9190	X:254030 Y:493500	-

Per eigen rekenpunt	Naam	Coördinaat	Projectbijdrage (mol N/ha/jr)
267	45) Springendal & Dal van de Mosbeek: H9190	X:253378 Y:493554	-
269	45) Springendal & Dal van de Mosbeek: H9190	X:254774 Y:494252	-
1202	153) Bunder- en Elslooërbos: H9120	X:179954 Y:323933	-
1203	153) Bunder- en Elslooërbos: H9120	X:180140 Y:324148	-
1146	147) Leudal: ZGH9120	X:191958 Y:361489	-
454	70) Lingegebied & Diefdijk-Zuid: H6510A,ZGH6510A	X:127840 Y:428811	-
459	70) Lingegebied & Diefdijk-Zuid: H6510A,ZGH6510A	X:127933 Y:428865	-
466	70) Lingegebied & Diefdijk-Zuid: H6510A,ZGH6510A	X:127840 Y:428918	-
468	70) Lingegebied & Diefdijk-Zuid: H6510A,ZGH6510A	X:127933 Y:428972	-
494	70) Lingegebied & Diefdijk-Zuid: ZGH6510A	X:127933 Y:430047	-
508	70) Lingegebied & Diefdijk-Zuid: ZGH6510A	X:127933 Y:429509	-
549	70) Lingegebied & Diefdijk-Zuid: ZGH6510A	X:127840 Y:430208	-
559	70) Lingegebied & Diefdijk-Zuid: ZGH6510A	X:127747 Y:428757	-
560	70) Lingegebied & Diefdijk-Zuid: ZGH6510A	X:127654 Y:428811	-
568	70) Lingegebied & Diefdijk-Zuid: ZGH6510A	X:127933 Y:429402	-
578	70) Lingegebied & Diefdijk-Zuid: ZGH6510A	X:127840 Y:429241	-
580	70) Lingegebied & Diefdijk-Zuid: ZGH6510A	X:127933 Y:430154	-
587	70) Lingegebied & Diefdijk-Zuid: ZGH6510A	X:127747 Y:428865	-
601	70) Lingegebied & Diefdijk-Zuid: ZGH6510A	X:127933 Y:430262	-
615	70) Lingegebied & Diefdijk-Zuid: ZGH6510A	X:127747 Y:428972	-
629	70) Lingegebied & Diefdijk-Zuid: ZGH6510A	X:127654 Y:428918	-
649	70) Lingegebied & Diefdijk-Zuid: ZGH6510A	X:127747 Y:429080	-
674	70) Lingegebied & Diefdijk-Zuid: ZGH6510A	X:127747 Y:429187	-



**Bijlage 6 – Overzicht gebruikte informatie**













**Bijlage 7 – Overzichtskaart projectlocatie**



