

Projectberekening

Dit document geeft een overzicht van de invoer en rekenresultaten van een Projectberekening met AERIUS Calculator. De berekening is uitgevoerd binnen stikstofgevoelige Natura 2000-gebieden, op rekenpunten die overlappen met habitattypen en/of leefgebieden die aangewezen zijn in het kader van de Wet natuurbescherming, gekoppeld aan een aangewezen soort, of nog onbekend maar mogelijk wel relevant, en waar tevens sprake is van een overbelaste of bijna overbelaste situatie voor stikstof.



- [Overzicht](#)
- [Samenvatting situaties](#)
- [Resultaten](#)
- [Detailgegevens per emissiebron](#)

*Deze PDF is een digitaal bestand dat weer in te lezen is in AERIUS. Meer toelichting over deze PDF kunt u vinden in een bijbehorende leeswijzer. Deze leeswijzer en overige documentatie is te raadplegen via:
www.aerius.nl/handleidingen-en-leeswijzers*



Contactgegevens

Rechtspersoon
Inrichtingslocatie

De Roever Omgevingsadvies
Floreffestraat 26,
- Werkendam

Activiteit

Omschrijving
Toelichting

Ontwikkeling Floreffestraat 26 Werkendam
Herontwikkeling van het perceel aan de Floreffestraat in
Werkendam bestaande uit de realisatie van 5 rijwoningen en 2
twee-onder-een-kapwoningen. AERIUS-berekening van de
aanlegfase.

Berekening

AERIUS kenmerk
Datum berekening
Rekenconfiguratie

S61BcvLmfHjp
02 maart 2023, 13:02
Wnb-rekengrid

Totale emissie

Aanlegfase - Beoogd

Rekenjaar	Emissie NH ₃	Emissie NO _x
2023	1,8 kg/j	48,6 kg/j

Resultaten

Aanlegfase - Beoogd
Gekarteerd oppervlak met toename (ha)
Gekarteerd oppervlak met afname (ha)
Grootste toename van depositie
Grootste afname van depositie

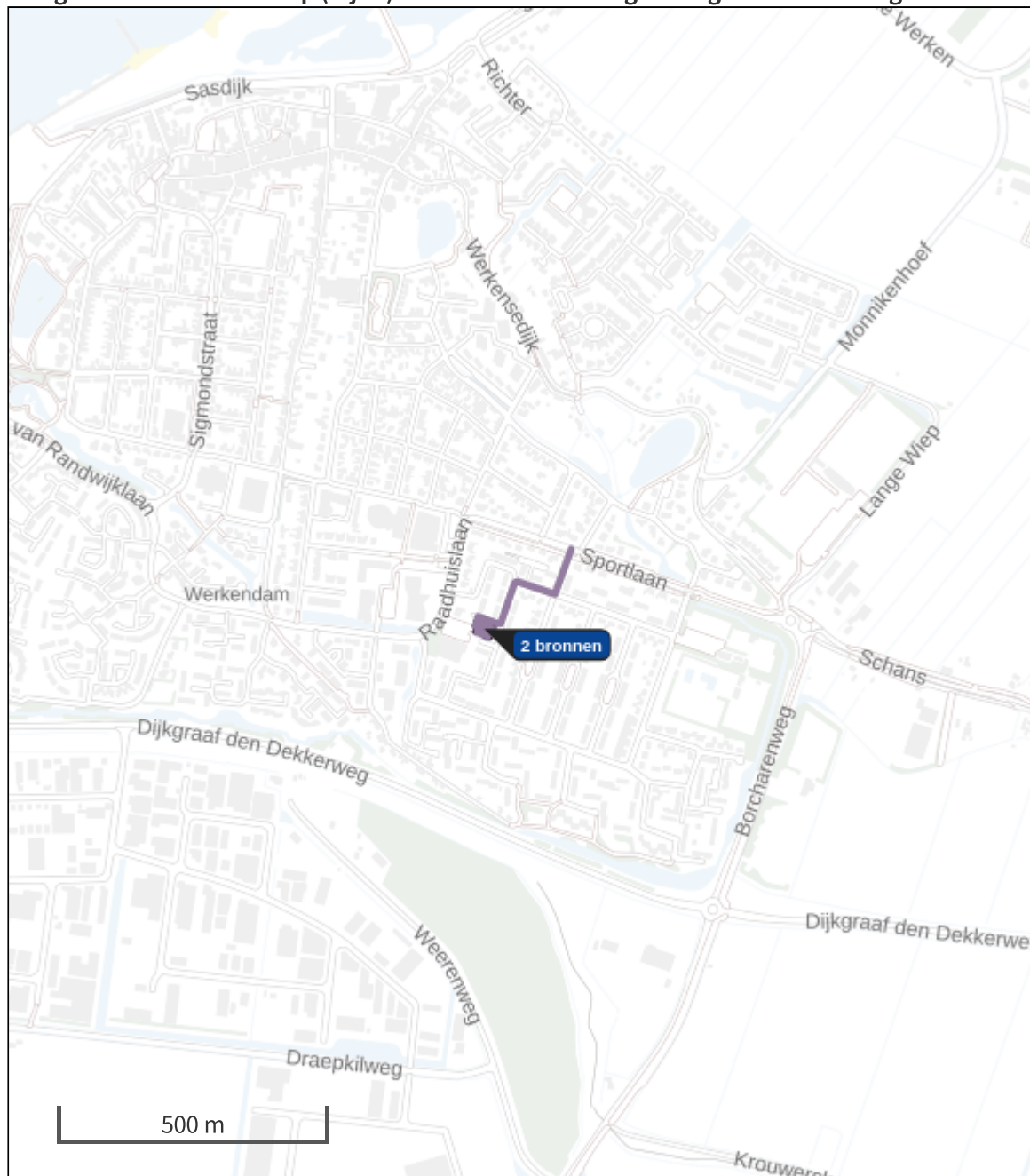
Hoogste bijdrage	Hexagon	Gebied
-		
-		
-		
-		
-		










Aanlegfase (Beoogd), rekenjaar 2023

Emissiebronnen	Emissie NH ₃	Emissie NO _x
1 Anders... Anders... Plangebied	-	-
4 Anders... Anders... Aanleg woningen	1,8 kg/j	47,6 kg/j
Verkeersnetwerk	18,7 g/j	1,0 kg/j

Hoogste af- en toename op (bijna) overbelaste stikstofgevoelige Natura 2000 gebieden.



- | | | | |
|---|----------------------------------|---|--------------------------------|
|  | Habitatrichtlijn |  | Grootste afname van depositie |
|  | Vogelrichtlijn |  | Grootste toename van depositie |
|  | Vogelrichtlijn, Habitatrichtlijn |  | Hoogste totale depositie |
|  | Niet bepaald | | |

De bronnen op de kaart horen bij de Beoogde situatie.

Resultaten stikstofgevoelige Natura 2000 gebieden situatie "Aanlegfase" (Beoogd) incl. saldering e/o referentie

	Berekend (ha gekarteerd)	Hoogste totale depositie (mol N/ha/jr)	Met toename (ha gekarteerd)	Grootste toename (mol N/ha/jr)	Met afname (ha gekarteerd)	Grootste afname (mol N/ha/jr)
Totaal	-	-	-	-	-	-

Aanlegfase, Rekenjaar 2023

1 Anders... | Anders...

Naam	Plangebied	Uittreedhoogte	<u>0,0 m</u>
Locatie	X:121342,89 Y:424266,51	Warmteinhoud	<u>0,000 MW</u>
		Spreiding	0 m
Oppervlakte	0,10 ha		
Wijze van ventilatie	Niet geforceerd		
Temporele variatie	<u>Continue Emissie</u>		

2 Wegverkeer | Weg

Naam	Verkeer aanlegfase	Links	Rechts	NO _x	0,6 kg/j
Locatie	X:121398,68 Y:424349,41	Type scherm	-	NO ₂	0,2 kg/j
Lengte	347,54 m	Hoogte	-	NH ₃	14,3 g/j
Wegtype	Binnen bebouwde kom (doorstromend)	Afstand tot de weg	-		
Rijrichting	Beide richtingen				
Tunnelfactor	1				
Type hoogteligging	Normaal				
Weghoogte	0 m				
Verkeer	Max. snelheid	Aantal voertuigen		In file	
Licht verkeer	Voorgeschreven factoren	910 p/jaar		10,0 %	
Middelwaar vrachtverkeer	Voorgeschreven factoren	0 p/jaar		0,0 %	
Zwaar vrachtverkeer	Voorgeschreven factoren	350 p/jaar		10,0 %	
Busverkeer	Voorgeschreven factoren	0 p/jaar		0,0 %	

3 Wegverkeer | Weg

Naam	Stagnatie vrachtverkeer	Links	Rechts	NO _x	0,4 kg/j
Locatie	X:121339,9 Y:424264,26	Type scherm	-	NO ₂	99,8 g/j
Lengte	166,87 m	Hoogte	-	NH ₃	4,4 g/j
Wegtype	Binnen bebouwde kom (doorstromend)	Afstand tot de weg	-		
Rijrichting	Beide richtingen				
Tunnelfactor	1				
Type hoogteligging	Normaal				
Weghoogte	0 m				
Verkeer	Max. snelheid	Aantal voertuigen		In file	
Licht verkeer	Voorgeschreven factoren	0 p/jaar		0,0 %	
Middelwaar vrachtverkeer	Voorgeschreven factoren	0 p/jaar		0,0 %	
Zwaar vrachtverkeer	Voorgeschreven factoren	350 p/jaar		100,0 %	
Busverkeer	Voorgeschreven factoren	0 p/jaar		0,0 %	

4 Anders... | Anders...

Naam	Aanleg woningen	Uittreedhoogte	4,0 m	NO _x	47,6 kg/j
Locatie	X:121342,89 Y:424266,51	Warmteinhoud	<u>0,000 MW</u>	NH ₃	1,8 kg/j
		Spreiding	4 m		
Oppervlakte	0,10 ha				
Wijze van ventilatie	Niet geforceerd				
Temporele variatie	Standaard Profiel Industrie				



Disclaimer

Hoewel verstrekte gegevens kunnen dienen ter onderbouwing van een vergunningaanvraag, kunnen er geen rechten aan worden ontleend. De eigenaar van AERIUS aanvaardt geen aansprakelijkheid voor de inhoud van de door de gebruiker aangeboden informatie. Bovenstaande gegevens zijn enkel bruikbaar tot er een nieuwe versie van AERIUS beschikbaar is. AERIUS is een geregistreerd handelsmerk in Europa. Alle rechten die niet expliciet worden verleend, zijn voorbehouden.

Rekenbasis

Deze berekening is tot stand gekomen op basis van

AERIUS versie 2022_20230221_e1cb893112

Database versie 2022_e1cb893112

Voor meer informatie over de gebruikte methodiek en data zie:

<https://www.aerius.nl/>