

VAN DEN HEUVEL ONTWIKKELING & BEHEER B.V.

T.a.v. dhr. R. de Groot

Lekdijk 44

2967 GB Langerak

Datum 29 oktober 2021
Kenmerk BE/2021/1030/r
Uw kenmerk Email d.d. 5 oktober 2021
Auteur(s) ing. J. Dekkers
Collegiale toets ir. ing. K.J. Rebergen

BLOM ECOLOGIE B.V.
ADVIES & ONDERZOEK

Zandweg 46

4181 PM Waardenburg

t 0418 820 288

e info@blomecologie.nl

i www.blomecologie.nl

KvK 67221904

BTW 856882999B01

IBAN NL21RABO0314240683

Quickscan Wet natuurbescherming Transvaal 65 te Sleeuwijk

Aan de Transvaal 65 te Sleeuwijk is een kerk gesitueerd. De initiatiefnemer is voornemens de kerk op de planlocatie te slopen, enkele bomen te kappen en groenstructuren te verwijderen ten behoeve van drie woningen. Het bestemmingsplan voorziet niet in de beoogde ontwikkeling en dient derhalve te worden gewijzigd van 'maatschappelijk' naar 'wonen'.

De beoogde ontwikkeling heeft mogelijk een negatief effect op beschermde flora en fauna (soortenbescherming), beschermde natuurgebieden (gebiedsbescherming) en/of beschermde houtopstanden. Ten behoeve van de beoogde ontwikkeling geldt de wettelijke verplichting onderzoek te verrichten naar de aanwezigheid van beschermde flora en fauna en de mogelijke effecten van de ruimtelijke ingreep daarop. Middels voorliggend ecologisch oriënterend onderzoek is de (potentiële) aanwezigheid van beschermde flora en fauna en de betekenis van de planlocatie voor deze soorten in kaart gebracht. Tevens is de ligging van het gebied ten opzichte van beschermde natuurgebieden en beschermde structuren in kaart gebracht en eventuele effecten beoordeeld.

Van den Heuvel Ontwikkeling & Beheer B.V. begeleidt de ruimtelijke procedure en heeft Blom Ecologie B.V. verzocht de planlocatie te onderzoeken op aanwezigheid van beschermde flora en fauna en deze vervolgens te toetsen aan de effecten van de werkzaamheden en het geldende bestemmingsplan.

Onderzoeksdoelen

Middels dit oriënterend onderzoek worden de volgende onderzoeksvragen beantwoord:

- Is het bestemmingsplan dat wordt opgesteld voor het project zoals hiervoor omschreven uitvoerbaar zoals het bepaalde in de Wro (art. 3.1.6 Bro)?
- Welke, krachtens de Wet natuurbescherming, beschermde flora en fauna zijn (potentieel) aanwezig op de planlocatie?
- Welke negatieve effecten treden op voor (potentieel) aanwezige flora en fauna als gevolg van de beoogde ruimtelijke ingreep?
- Heeft de beoogde ruimtelijke ingreep een negatief effect op de instandhoudingsdoelen van Natura 2000-gebieden of de wezenlijke kenmerken en waarden van het Natuurnetwerk Brabant en Groenblauwe mantel?
- Heeft de beoogde ruimtelijke ingreep een negatief effect op houtopstanden die middels de Wet natuurbescherming zijn beschermd?
- Dienen er vervolgstappen in het kader van de Wet natuurbescherming te worden genomen, en zo ja, welke?

Planlocatie

De planlocatie is gelegen aan de Transvaal 65 te Sleeuwijk (figuur 1). De planlocatie bestaat uit een kerkgebouw welke is opgetrokken uit stucplaten met een dakpanplaten dak. Het terrein rondom het kerkgebouw heen is deels verhard. Daarnaast groeien er enkele bomen en struiken op de planlocatie op de onverharde delen. In figuur 2 en bijlage 1 zijn een aantal foto's opgenomen die een impressie geven van de planlocatie en de directe omgeving hiervan.

De directe omgeving van de planlocatie wordt aan de zuidoostzijde gekenmerkt door bebouwing. De noordwestzijde wordt gekenmerkt door agrarisch gebied. Op een afstand van circa 425 m ten westen van de planlocatie ligt de A27. Het dichtstbijzijnde wateroppervlak is de Bijtelskil en stroomt op een afstand van circa 180 m ten noorden van de planlocatie. De Boven-Merwede stroomt op een afstand van circa 1,9 km ten noorden van de planlocatie.



Figuur 1 De planlocatie (rood omkaderd) is gelegen aan de Transvaal 65 te Sleeuwijk (bron kaartmateriaal: arcgis.com).



Figuur 2 Fotografische indruk van de planlocatie en de directe omgeving hieraan.

Functieverandering en werkzaamheden

De beoogde ingrepen zijn permanent van karakter. De beoogde ontwikkeling betreft het saneren van een kerk, het kappen van circa 15 bomen, het verwijderen van groenstructuren en de realisatie van 3 woningen. De functie van het perceel dient te wijzigen van 'maatschappelijk' naar 'wonen' Onderstaand volgt een korte opsomming van de ingrepen en effecten:

- slopen van bebouwing: algemene sloopwerkzaamheden en afvoer sloopmateriaal;
- kappen van bomen: kapwerkzaamheden en afvoer hout;
- verwijderen terreininrichting, waaronder gedeelte van het groen: graafwerkzaamheden, transport (afvoer) van materiaal en groen;
- egaliseren terrein: graafwerkzaamheden en grondtransport;
- realisatie nieuwbouw: algemene bouwwerkzaamheden;
- revitalisatie terrein en aanleg verharding: allerhande (straat- en hoveniers) werkzaamheden.

Methode

Dit oriënterend onderzoek verkent alle relevante vakgebieden met betrekking tot de Wet natuurbescherming. Hierbij wordt een beoordeling gegeven van de aanwezigheid van specifieke potentie voor beschermde flora en fauna op de planlocatie, de betekenis van de planlocatie voor de aanwezige soorten en de effecten van de voorgenomen ingrepen op de soorten. Dit onderzoek bestaat uit een veldbezoek en raadpleging van externe bronnen.

Veldbezoek

Het veldbezoek is een momentopname van de aanwezige flora en fauna. Op basis van dit veldbezoek wordt een inschatting gemaakt omtrent de mogelijke aanwezigheid van beschermde soorten. Tijdens het veldbezoek is de planlocatie nauwkeurig onderzocht, waarbij ook gelet werd op sporen en delen of restanten van planten en/of dieren. Het veldbezoek heeft plaatsgevonden op 12 oktober 2021 en is uitgevoerd door ing. J. Dekkers. De weersomstandigheden tijdens het veldbezoek waren; droog, 5/8 bewolkt, 15° Celsius en windkracht 2-3 (Bft).

Externe bronnen

Vaak zijn er al gegevens bekend over een planlocatie en de directe omgeving hiervan. Deze gegevens worden onder andere beheerd in rapporten en naslagwerken en door de Nationale Database Flora en Fauna (NDFP). In NDFP wordt normaliter hierbij een straal van 2 km aangehouden rondom de planlocatie. Afhankelijk van het karakter en ligging van de planlocatie kan een afwijkende afstand aangehouden worden. Raadpleging van externe bronnen levert vaak nuttige aanvullende informatie op en biedt daarmee een vollediger beeld van de (mogelijk) aanwezige flora en fauna.

Wet natuurbescherming

Per 1 januari 2017 zijn drie voormalige wetten; de Flora- en faunawet samen met de Boswet en de Natuurbeschermingswet 1998, vervangen door de Wet natuurbescherming (Wnb). Bevoegdheden zijn met het ingaan van deze wet overgedragen van het rijk naar de provincie.

Algemene zorgplicht

In de Algemene zorgplicht (art. 1.11) wordt voorgeschreven dat nadelige gevolgen voor flora en fauna voorkomen moet worden. Het uitgangspunt van de Algemene zorgplicht is dat het doden, verwonden, verontrusten of beschadigen van flora en fauna wordt vermeden. Deze zorgplicht geldt voor iedereen.

(a) Soortenbescherming

De soortenbescherming is opgedeeld in de volgende beschermingsregimes: *Vogelrichtlijnsorten* (art. 3.1), *Habitatrichtlijnsorten* (art. 3.5) en *Andere soorten* (art. 3.10). Hierin worden ook rust- en voortplantingsverblijfplaatsen en het functioneel leefgebied beschermd. Bij negatieve effecten op soorten in de specifieke soortenbescherming geldt een ontheffingsplicht.

Van de verboden als bedoeld in *Andere soorten* art. 3.10 eerste lid kan door bevoegd gezag vrijstelling verleend worden voor het opzettelijk doden of vangen van individuen en voor het opzettelijk beschadigen of vernielen van voortplantingsplaatsen of vaste rustplaatsen voor bepaalde soorten.

In de Omgevingsverordening van Noord-Brabant is voor de volgende soorten vrijstelling opgenomen in het kader van ruimtelijke ontwikkelingen:

Tabel 1 Vrijgestelde soorten in het kader van ruimtelijke ontwikkelingen in de provincie Noord-Brabant.

<i>Aardmuis</i>	<i>Gewone pad</i>	<i>Ree</i>
<i>Bastaardkikker</i>	<i>Haas</i>	<i>Rosse woelmuis</i>
<i>Bosmuis</i>	<i>Huisspitsmuis</i>	<i>Tweekleurige bosspitsmuis</i>
<i>Bruine kikker</i>	<i>Kleine watersalamander</i>	<i>Veldmuis</i>
<i>Dwergmuis</i>	<i>Konijn</i>	<i>Vos</i>
<i>Dwergspitsmuis</i>	<i>Meerkikker</i>	<i>Wild zwijn</i>
<i>Egel</i>	<i>Ondergrondse woelmuis</i>	<i>Woelrat</i>
<i>Gewone bosspitsmuis</i>		

(b) Gebiedsbescherming (landelijk beleid)

Naast de specifieke soortenbescherming kent Nederland ook gebiedsbescherming, waarbij bepaalde gebieden extra bescherming genieten. Het gaat hier hoofdzakelijk om Natura 2000-gebieden en de provinciaal beschermde gebieden. Het beschermingsregime van overige op provinciaal niveau beschermde gebieden kan sterk verschillen tussen provincies.

Natura 2000-gebieden

Voor werkzaamheden in Natura 2000-gebieden is bij mogelijke effecten een Voortoets vereist. Met de Voortoets wordt bepaald of de plannen mogelijk negatieve effecten hebben op de doelstellingen van Natura 2000-gebieden. Ten aanzien van Natura 2000-gebieden kunnen ook externe effecten als stikstofdepositie en licht- of geluidsuitstraling van invloed zijn. Bij negatieve effecten op beschermde natuurgebieden dient een vergunning voorhanden te zijn.

(b) Gebiedsbescherming (provinciaal beleid)

Onderstaande teksten zijn gebaseerd op de meest recente versie van de Omgevingsverordening van de desbetreffende provincie.

Natuurnetwerk Brabant

Binnen het Natuurnetwerk Nederland geldt het 'nee, tenzij'-principe. Het uitgangspunt is dat een bestemmingplan van toepassing op het Natuurnetwerk Brabant strekt tot het behoud, herstel of de duurzame ontwikkeling van de ecologische waarden en kenmerken. Binnen het Natuurnetwerk Brabant gelden regels omtrent nieuwe ontwikkelingen. Zo is bijvoorbeeld het realiseren van nieuwvestiging toegestaan als een deel van het desbetreffende NNB door stedelijke gebied loopt, en de nieuwvestiging geen aantasting geeft aan de ecologische waarden en kenmerken van het NNB. Wanneer er sprake is van een groot openbaar belang en er geen alternatieven zijn, zijn ontwikkelingen binnen het NNB ook mogelijk. Bij verlies van ecologische waarden en kenmerken geldt een compensatieplicht.

Groenblauwe mantel

De provincie streeft naar samenhangende aanpak van natuur, landschap en water die de omgevingskwaliteit en recreatiemogelijkheden versterkt en waardoor de gevolgen van klimaatveranderingen voor de natuur en het watersysteem beter kunnen worden opgevangen. Om de robuustheid van het systeem te bevorderen, zijn er gebieden opgenomen als verbinding tussen het Natuur Netwerk Brabant en het Landelijk gebied; de Groenblauwe mantel. Het beleid in de groenblauwe mantel is gericht op het behoud en vooral de ontwikkeling van natuur, watersysteem en landschap. Voor de natuur betekent dit vooral versterking van de leefgebieden voor plant- en diersoorten en de bevordering van de biodiversiteit buiten het NNB. Binnen de groenblauwe mantel is volop ruimte voor de ontwikkeling van gebruiksfuncties zoals landbouw en recreatie, met een meer extensief karakter en als die bijdragen aan de kwaliteiten van natuur, water en landschap. De ontwikkeling van nieuwe (kapitaal)intensieve functies, zoals stedelijke ontwikkeling of intensieve vormen van recreatie of en landbouw (zoals de bouw van kassen, (bezoekers-)intensieve recreatie, of concentratiegebieden voor intensieve landbouwfuncties) passen minder bij het karakter van deze gebieden.

Daarom geldt binnen de groenblauwe mantel soms aanvullende regels voor de ontwikkeling van die functies. Het concrete beleid in een gebied behorend tot de groenblauwe mantel is uitgewerkt door de desbetreffende gemeente.

(c) Houtopstanden

Houtopstanden onder de Wnb betreffen zelfstandige eenheden van bomen, boomvormers, struiken, hakhout of griend, met een oppervlakte van 1000 m² of meer, of een rijbeplanting met meer dan 20 bomen. Het is verboden een houtopstand geheel of gedeeltelijk te vellen of te doen vellen, met uitzondering van het periodiek vellen van griend- of hakhout, zonder voorafgaand melding te doen bij gedeputeerde staten. Ingeval een houtopstand geheel of gedeeltelijk is geveld, dient deze binnen drie jaar herplant te worden.

Het vellen van houtopstanden is niet meldingsplichtig in het kader van de Wnb als het één van de volgende typen houtopstanden betreft:

- a) houtopstanden binnen de bij besluit van de gemeenteraad vastgestelde grenzen van de bebouwde kom;
- b) houtopstanden op erven of in tuinen;
- c) fruitbomen en windschermen om boomgaarden;
- d) naaldbomen, kennelijk bedoeld om te dienen als kerstbomen, indien niet ouder dan twintig jaar;
- e) kweekgoed;
- f) uit populieren of wilgen bestaande: (1) wegbepantingen, (2) beplantingen langs waterwegen en/of (3) éénrijige beplantingen langs landbouwgronden;
- g) het dunnen van een houtopstand;
- h) uit populieren, wilgen, essen of elzen bestaande beplantingen die kennelijk zijn bedoeld voor de productie van houtige biomassa, indien zij: (1) ten minste eens per tien jaar worden geoogst, (2) bestaan uit minstens tienduizend stoven per hectare per beplantingseenheid, zijnde een aaneengesloten beplanting die niet wordt doorsneden door onbeplante stroken breder dan twee meter, en (3) zijn aangelegd na 1 januari 2013.

Beoordeling (a) soortenbescherming

Op basis van het veldbezoek en de bureaustudie wordt per soortgroep besproken wat de potentie van de planlocatie en de directe omgeving daarvan voor het voorkomen van soorten is, en welke effecten daarop te verwachten zijn ten gevolge van de beoogde ontwikkeling. Voor een aantal van de nationaal beschermde soorten (beschermingsregime 'Andere soorten') geldt vrijstelling in het kader van ruimtelijke ontwikkelingen (zie *soortenbescherming*). In de voorliggende beoordeling is specifiek gelet op de potentiële aanwezigheid van beschermde soorten waarvoor geen vrijstelling geldt c.q. soorten waarvoor een ontheffingsplicht noodzakelijk is.

Planten

Binnen een straal van 2 km van de planlocatie is het voorkomen van beschermde planten niet bekend (NDFP 2011-2021).

Ter plaatse van de planlocatie is slechts sprake van inheemse of aangeplante planten zonder beschermde status. Enkele waargenomen soorten betreffen: beukhaag, gewone klimop, hortensia, laurierkers en lavendel. De te kappen bomen zijn voornamelijk zomereiken, maar er groeien ook enkele hazelaars en trompetbomen op de planlocatie.

De beoogde ontwikkeling leidt niet tot aantasting van beschermde en/of kwetsbare vegetatie. Beschermde planten stellen over het algemeen specifieke eisen aan hun milieu, zoals kalkhoudende, stikstofarme of vochtige groeiplaatsen. Gelet op de functie, ligging en het gebruik van het perceel in relatie tot de habitatpreferentie van kwetsbare en zeldzame soorten wordt de aanwezigheid hiervan niet verwacht. Negatieve effecten ten aanzien van beschermde planten kunnen worden uitgesloten.

Grondgebonden zoogdieren

Binnen een straal van 2 km is de aanwezigheid bekend van de volgende zoogdieren: bever, bosmuis, bunzing, dwergmuis, egel, haas, hermelijn, huisspitsmuis, konijn, ree, rosse woelmuis, veldmuis, vos, wezel en woelrat (NDFP 2011-2021).

Voor de volgende soorten geldt dat deze beschermd zijn onder de Wet natuurbescherming en dat er geen vrijstelling geldt in het kader van ruimtelijke ontwikkelingen: bever, bunzing, hermelijn en wezel. Tijdens het veldbezoek zijn geen sporen aangetroffen van (beschermd) zoogdieren.

De bever komt voor in overgangsgebied van land en water, zoals langs grote rivieren (Zoogdierverseniging, 2021). Op de planlocatie en in de invloedssfeer van de beoogde ontwikkeling is geen oppervlaktewater aanwezig. De aanwezigheid van de bever op de planlocatie is derhalve uitgesloten.

De bunzing, hermelijn en wezel zijn marterachtigen welke een voorkeur hebben voor een kleinschalig landschap waarin voldoende schuilmogelijkheden in aanwezig zijn, zoals bosschages, sloten met overhangende vegetatie en houtstapels. Als dagrustplaats maken zij gebruik van holen van konijnen, takken- en stenhopen en rommelschuurtjes (Zoogdierverseniging, 2021). In de bebouwing op de planlocatie zijn geen openingen aanwezig welke marterachtigen toegang kunnen verlenen tot de bebouwing. Tevens zijn er geen takken-, stenhopen of andere structuren aanwezig welke als dagrustplaats kunnen dienen. De aanwezigheid van essentieel leefgebied van de bunzing, hermelijn en wezel op de planlocatie is derhalve uitgesloten.

Door vorengenoemde is het uitgesloten dat de planlocatie een essentiële functie bevat voor soorten van de *Habitatrichtlijn* en niet vrijgestelde *Andere soorten*. De planlocatie heeft enkel mogelijk een functie voor algemene soorten. Dit betreft met name egel, konijn en veldmuis. Dergelijke soorten zijn dermate opportunistisch dat in de directe omgeving voldoende vergelijkbaar habitat aanwezig is waar ze zich al dan niet tijdelijk kunnen ophouden. Bovendien geldt voor dergelijke algemene soorten vrijstelling in het kader van ruimtelijke ontwikkelingen. Op en rondom de planlocatie zijn geen holen, nesten of sporen aangetroffen die duiden op de aanwezigheid van beschermde zoogdiersoorten die buiten de Omgevingsverordening van de provincie vallen (zie Wnb art 3.10). Effecten op beschermde grondgebonden zoogdieren zijn uitgesloten.

Vleermuizen

Binnen een straal van 2 km is het voorkomen bekend van de volgende vleermuissoorten: gewone dwergvleermuis, gewone grootvleermuis, laatvlieger, rosse vleermuis en ruige dwergvleermuis (NDFD 2011-2021). Onder de Wet natuurbescherming zijn alle in Nederland voorkomende vleermuizen als *Habitatrichtlijnsoorten* beschermd.

Laanvormige bomenrijen, oude bomen met gaten en scheuren, (oude) gebouwen met kieren en spleten en/of structuurrijke groenelementen kunnen een functioneel onderdeel zijn van een vleermuishabitat (BIJ12 kennisdocument Gewone dwergvleermuis, 2017; Limpens et al., 1997; Dietz et al., 2011).

Op de planlocatie zijn alle bomen geïnspecteerd op de aanwezigheid van boomholten loshangende bastdelen, scheuren, spleten of andere openingen welke kunnen dienen als verblijfplaats. Op de planlocatie zijn geen voor vleermuizen geschikte boomholten aanwezig welke kunnen dienen als verblijfplaats. De ontwikkeling resulteert derhalve niet in het wegnemen van verblijfplaatsen van boombewonende vleermuizen.

De te slopen bebouwing is nauwkeurig geïnspecteerd op de aan- dan wel afwezigheid van potentiële verblijfplaatsen en geschikte invliegopeningen. Alle gevels en daken van de betreffende bebouwing zijn gecontroleerd op eventuele openingen als open stootvoegen, kierende daklijsten, ontbrekende/scheefliggende dakpannen, ontbrekende specie en overige gevelafwerkingen die vleermuizen toegang kunnen verlenen tot een open dakruimte en/of spouwmuur waar ze een verblijfplaats zouden kunnen vinden. Een dergelijke verblijfplaats moet voldoen aan een geschikt microklimaat, met een constante (lage) temperatuur, een hoge luchtvochtigheid en weinig invloed van weersomstandigheden.

De bebouwing is opgetrokken uit stucplaten, een spouwmuur is niet aanwezig. In de bebouwing zijn geen openingen aanwezig welke vleermuizen toegang kunnen geven tot de bebouwing. Derhalve is het uit te sluiten dat de bebouwing op de planlocatie gebruikt wordt door vleermuizen die in bebouwing leven, zoals gewone dwergvleermuis, gewone grootvleermuis, laatvlieger en ruige dwergvleermuis.

Hoewel het uitgesloten is dat vleermuizen de planlocatie gebruiken als verblijfplaats, bestaat de mogelijkheid dat vleermuizen de planlocatie gebruiken als foeragegebied en/of vliegroute.

In de directe omgeving van de planlocatie zijn voldoende alternatieve lijnvormige structuren aanwezig welke als vliegroute gebruikt kunnen worden. Het kappen van de bomen en de sloop van het kerkgebouw resulteren derhalve niet in aantasting van een vliegroute. In de directe omgeving zijn tevens meerdere groenstructuren aanwezig welke als foerageergebied gebruikt kunnen worden. Derhalve maken de groenstructuren op de planlocatie geen onderdeel uit van een essentieel foerageergebied.

In de luwte van opgaande vegetatie of bebouwing kunnen vliegbewegingen en foerageeractiviteiten van vleermuizen plaatsvinden. Hierbij kan sprake zijn van tijdelijke verstoring van vleermuizen ten gevolge van werkzaamheden of lichtgebruik. Vleermuizen jagen op insecten waarbij ze opportunistisch gebruik maken van een groot netwerk aan jachtgebieden. De omvang en het gebruik van een gebied alsmede de jachttechniek en prooien verschillen per soort. Gedurende het foerageren verspreiden vleermuizen zich diffuus over het landschap waarbij veelal gebruik wordt gemaakt van bosranden, bomenlanen, oeverzones of andere structuurrijke zones.

Vleermuizen kunnen verblind en daardoor gedesoriënteerd raken als gevolg van felle verlichting. Sterk verlichte locaties worden gemeden door vleermuizen. Tijdens en na de beoogde ontwikkeling dient bij voorkeur geen verlichting te worden toegepast.

Bij voorkeur de werkzaamheden uitvoeren tussen zonsopkomst en zonsondergang. Mocht verlichting noodzakelijk zijn wordt vleermuisvriendelijke verlichting geadviseerd.

Amfibieën

Binnen een straal van 2 km is de aanwezigheid bekend van de volgende amfibieënsoorten: bastaardkikker, bruine kikker, gewone pad, kleine watersalamander en rugstreppad (NDFD 2011-2021). Voor de volgende soort geldt dat deze beschermd zijn onder de Wet natuurbescherming en dat er geen vrijstelling geldt in het kader van ruimtelijke ontwikkelingen: rugstreppad.

Amfibieën leven in zowel een aquatisch (m.n. lente/zomer) als een terrestrisch (m.n. herfst/winter) habitat. Beide habitatonderdelen dienen op korte afstand van elkaar te liggen.

De rugstreppad is een pionierssoort welke voor de voortplanting afhankelijk is van tijdelijke wateren welke snel opwarmen. Dit soort tijdelijke wateren bevinden zich vaak op zandige grond in bijvoorbeeld bandensporen op een bouwterrein (Bij12 kennisdocument Rugstreppad, 2017). De dichtstbijzijnde waarneming van de rugstreppad is gedaan op een afstand van circa 520 m ten noorden van de planlocatie (NDFD 2011-2021). In de huidige staat is de planlocatie niet geschikt voor rugstreppadden, tijdens de werkzaamheden wordt deze mogelijk wel geschikt. Derhalve dienen er maatregelen getroffen te worden om kolonisatie van de rugstreppad te voorkomen (zie **Te treffen maatregelen**).

Het is niet uit te sluiten dat algemene soorten, zoals de bruine kikker en gewone pad, gedurende de terrestrische (herfst/winter) periode voorkomen binnen de planlocatie. Deze dieren vallen echter onder de vrijstelling voor ruimtelijke ontwikkelingen op basis van de vastgestelde provinciale verordeningen. Negatieve effecten op beschermde amfibieën zijn derhalve uitgesloten.

Reptielen

Binnen een straal van 2 km is de aanwezigheid van inheemse reptielen niet bekend (NDFD 2011-2021). Voor alle inheemse reptielen geldt dat deze beschermd zijn onder de Wet natuurbescherming en geen vrijstelling geldt in het kader van ruimtelijke ontwikkelingen.

Reptielen zijn over het algemeen verbonden aan structuurrijke en weinig verstoorte biotopen als heidevelden, bosgebied en natuurlijke oevers. Gezien de afwezigheid van structuurrijke biotopen en de hoge mate van menselijke verstoring is het voorkomen van beschermde reptielen binnen het plangebied uitgesloten. Negatieve effecten op beschermde reptielen zijn derhalve uitgesloten.

Vissen

Binnen een straal van 2 km is de aanwezigheid bekend van de volgende beschermde vissoort: grote modderkruiper (NDFD 2011-2021). Op de planlocatie en binnen de invloedssfeer van de beoogde ontwikkeling bevindt zich geen oppervlaktewater. Negatieve effecten op (beschermde) vissen zijn uitgesloten.

Insecten en andere ongewervelden

Binnen een straal van 2 km is de aanwezigheid bekend van de volgende beschermde insecten of ongewervelden: grote vos (NDFP 2011-2021). De grote vos leeft in vochtige, open bossen, langs bosranden en in boomgaarden. Zijn waardplant is voornamelijk die iep (Vlinderstichting, 2021). De planlocatie is niet gelegen in of naast een bosgebied, tevens zijn er geen iepen aanwezig. De aanwezigheid van de grote vos op de planlocatie is derhalve uit te sluiten.


Vogels

Op de planlocatie en de directe omgeving hiervan zijn tijdens het veldbezoek de volgende soorten waargenomen: ekster, heggemus en merel.

Vogels - Jaarrond beschermde nestlocaties (cat. 1 t/m 4)

Gedurende het veldbezoek zijn geen individuen, nesten en/of sporen aangetroffen van vogelsoorten met een jaarrond beschermd nestlocatie en/of leefgebied.

De huismus broedt vrijwel altijd bij bebouwing en bouwt zijn nesten onder dakpannen, onder golfplaten, kieren/gaten in de muur en in spantconstructies. Vanuit de nestlocatie en/of vanaf een uitzichtpunt moet de huismus zijn omgeving kunnen zien. Hierbij moet er in de directe omgeving continu voedsel te vinden zijn in de vorm van zaden van grassen en onkruiden en larven van insecten. Daarnaast moet er beschutting nabij de foerageerlocaties, voldoende jaarrond groene struiken of heesters, plaatsen met stof en grind voor stofbaden en water voor waterbaden aanwezig zijn (BIJ12 kennisdocument Huismus, 2017). Het dak van de bebouwing op de planlocatie is ontoegankelijk voor huismussen (figuur 3). De aanwezigheid van nestlocaties van huismussen op de planlocatie kan derhalve uitgesloten worden. De beoogde ontwikkeling leidt tot aantasting van groene delen. De planlocatie is echter ongeschikt voor huismussen om te kunnen broeden. Voor huismussen welke eventueel broeden in de omgeving van de planlocatie zijn er voldoende alternatieve groenstructuren aanwezig. De beoogde ontwikkeling resulteert derhalve niet in afname van essentieel leefgebied. Van aantasting van nestlocaties en functioneel leefgebied van de huismus is derhalve geen sprake.



Figuur 3 Het dak op de planlocatie is niet toegankelijk voor huismussen.

De gierzwaluw leeft evenals de huismus in de directe omgeving van mensen en broedt tevens als koloniebroeder in gevels en onder (pannen)daken (BIJ12 kennisdocument Gierzwaluw, 2017). Er zijn geen kantpannen aanwezig op de bebouwing op de planlocatie (figuur 4). De dakpannen sluiten tevens strak aan. De aanwezigheid van nestlocaties van gierzwaluwen op de planlocatie is uit te sluiten.



Figuur 4 In de bebouwing op de planlocatie zijn geen kantpannen aanwezig. De aanwezigheid van gierzwaluwnesten kan derhalve uitgesloten worden

In de bebouwing zijn geen openingen aanwezig welke uilen toegang kunnen geven tot de bebouwing. De aanwezigheid van nestlocaties van uilen met jaarrond beschermde nesten (kerkuil en steenuil) is uitgesloten. Er zijn geen grote nesten of horsten aangetroffen in de bomen op en rondom de planlocatie. De aanwezigheid van in bomen broedende soorten als buizerd, sperwer en ransuil kan uitgesloten worden. In de omgeving van de planlocatie zijn geen nestlocaties of vastgestelde territoria bekend van uilen en roofvogels. Op de planlocatie is derhalve geen sprake van functioneel leefgebied van uilen en roofvogelsoorten.

Van overtreding van verbodsbepalingen ten aanzien van vogels met jaarrond beschermde nestlocaties en functioneel leefgebied is geen sprake.

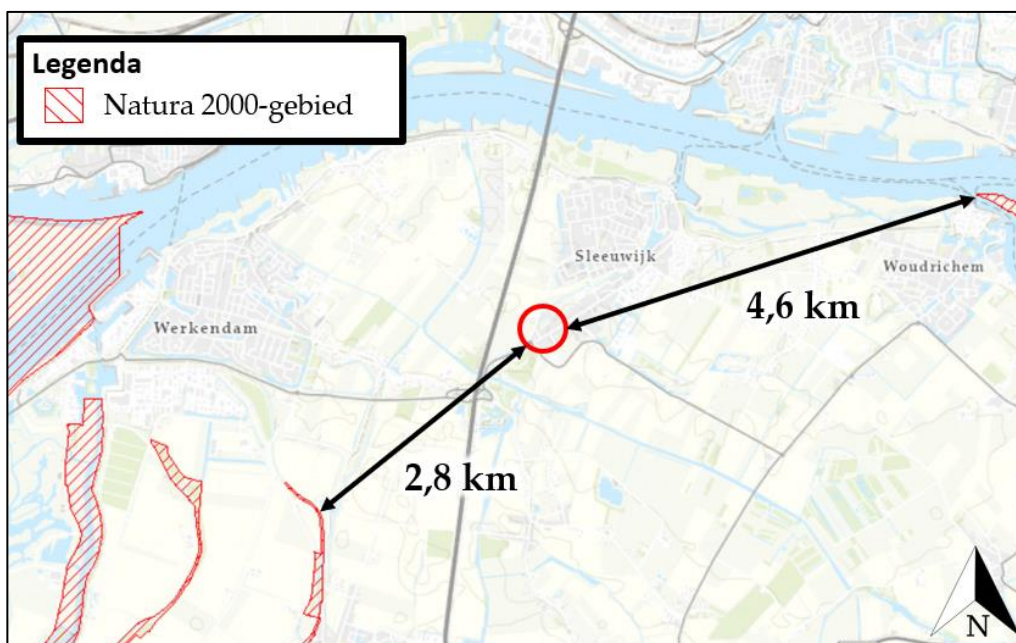
Vogels - Algemene broedvogels en categorie 5 (beschermde nestlocatie gedurende broedperiode en bij ecologisch zwaarwegende redenen)

De planlocatie voorziet in beperkt voedselaanbod en structuurrijke schuilgelegenheden voor algemene soorten. De struiken en bomen vormen voor algemene broedvogels zoals merel, duiven en kleine zangvogels geschikte nestlocaties. Gedurende het broedseizoen zijn de nesten en de functionele leefomgeving van voornoemde soorten beschermd. Het broedseizoen vangt aan onder bepaalde klimatologische omstandigheden en betreft indicatief de periode 15 maart t/m 15 juli. Ten aanzien van algemene broedvogels en categorie 5 soorten kunnen de kapwerkzaamheden worden opgestart buiten het broedseizoen en/of na het ongeschikt maken van de planlocatie. Indien de beoogde werkzaamheden in het broedseizoen worden opgestart dient de locatie voorafgaand aan de werkzaamheden geïnspecteerd te worden door een ter zake deskundige.

Beoordeling (b) gebiedsbescherming

Natura 2000

De planlocatie maakt geen deel uit van een Natura 2000-gebied. Op een afstand van circa 2,8 km ligt het Natura 2000-gebied 'Biesbosch' (figuur 5).



Figuur 5 De planlocatie ligt op een afstand van circa 2,8 km tot het Natura 2000-gebied 'Biesbosch' (bron: noord-brabant.maps.arcgis.com).

Ondanks dat de beoogde ontwikkeling buiten een Natura 2000-gebied uitgevoerd wordt, kunnen er nog steeds effecten optreden. Voor een aantal effecten (trillingen, geluid, optische verstoring etc.) geldt dat de afstand tot de omliggende Natura 2000-gebieden per definitie te groot is om te resulteren in negatieve effecten. Een toename in stikstofdepositie kan een negatief effect sorteren op stikstofgevoelige habitattypen en leefgebieden.

De beoogde ontwikkeling betreft de realisatie van 3 woningen. Ten opzichte van de huidige situatie leidt de beoogde ontwikkeling in de gebruiksfase tot een beperkte toename in het aantal verkeersbewegingen. De nieuwbouw zal zonder gasaansluiting in de gebruiksfase geen stikstofuitstoot hebben.

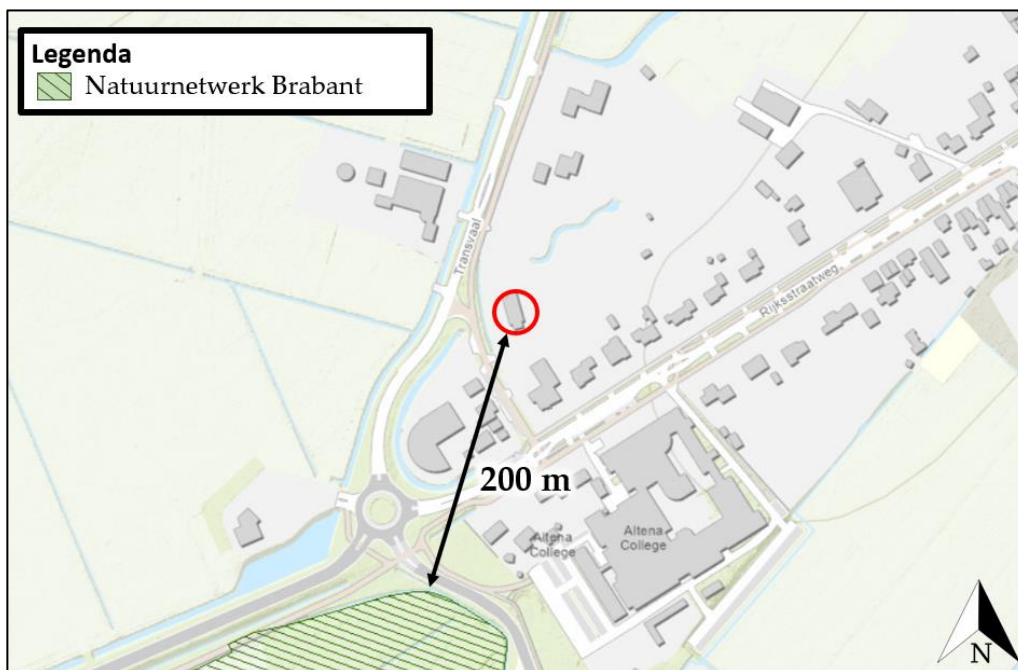
Gedurende de bouwfase kan er een beperkte en tijdelijke stikstofemissie verwacht worden ten gevolge van het gebruik van mobiele werktuigen en bijbehorende verkeersbewegingen. De Wet natuurbescherming bevat ten gevolge van de Stikstofwet per d.d. 1 juli 2021 een partiële vrijstelling voor activiteiten gedurende de bouwfase. Hiermee kunnen de gevolgen van stikstofdepositie op Natura 2000-gebieden door aangewezen activiteiten van de bouwsector buiten beschouwing worden gelaten (Wet nb art. 2.9a). Momenteel is de juridische houdbaarheid van deze partiële vrijstelling onzeker. Als activiteiten van de bouwsector worden aangewezen (algemene maatregelen van bestuur stikstofreductie en natuurverbetering):

- a. het verrichten van een bouwactiviteit of een sloopactiviteit die het feitelijk verrichten van bouw- of sloopwerkzaamheden aan een bouwwerk betreft, met inbegrip van de daarmee samenhangende vervoersbewegingen;
- b. het aanleggen, veranderen of verwijderen van een werk, met inbegrip van de daarmee samenhangende vervoersbewegingen.

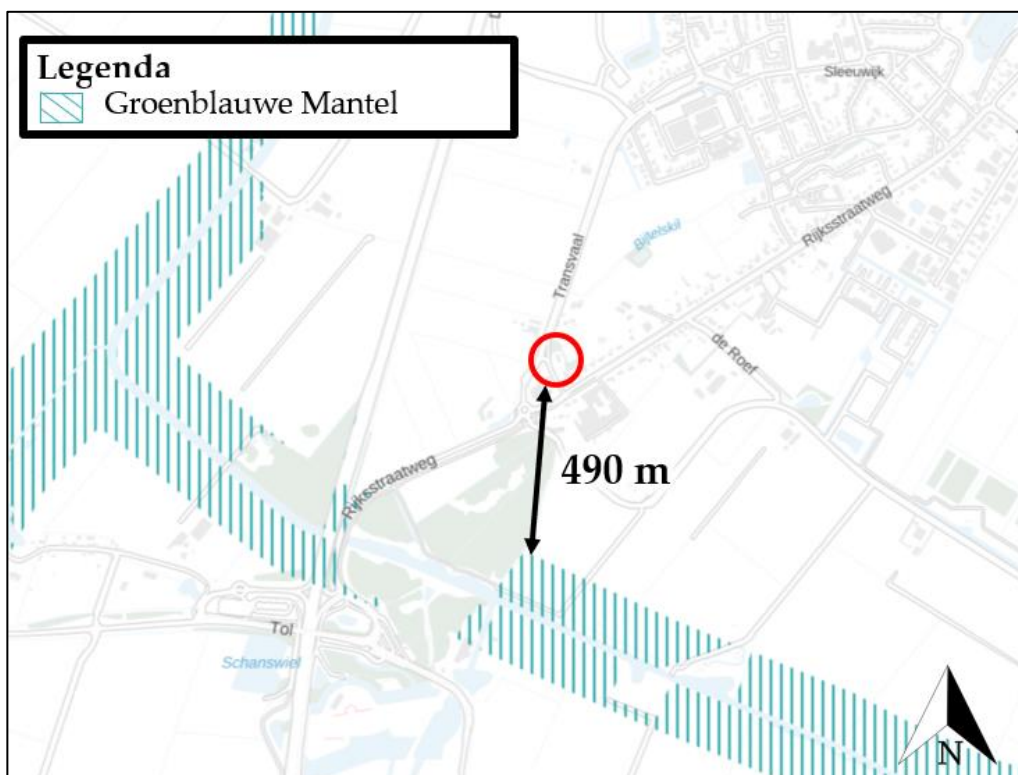
Gezien er sprake is van een grote afstand (2,8 km) tussen het plangebied en het dichtstbijzijnde Natura 2000-gebied en er sprake is van een ontwikkeling van beperkte omvang wordt op voorhand uitgesloten dat er sprake is van een verhoging van de stikstofdepositie in stikstofgevoelige habitattypen of leefgebieden binnen Natura 2000-gebieden. Een berekening middels de AERIUS Calculator kan derhalve achterwege blijven.

Provinciaal aangewezen gebieden

De planlocatie maakt geen deel uit van een beschermd gebied betreffende het Natuurnetwerk Brabant of de Groenblauwe mantel. Op een afstand van circa 200 m ligt het Natuurnetwerk Brabant (figuur 6). Op een afstand van circa 490 m ligt de Groenblauwe mantel (figuur 7).



Figuur 6 De planlocatie ligt op een afstand van circa 200 m tot het Natuurnetwerk Brabant (bron: noord-brabant.maps.arcgis.com).



Figuur 7 De planlocatie ligt op een afstand van circa 490 m tot de Groenblauwe Mantel (bron: noord-brabant.tercera-ro.nl).

Ten aanzien van het Natuurnetwerk Brabant, Groenblauwe mantel geldt dat externe werking geen toetsingskader is. Ten aanzien van het Natuurnetwerk Brabant geldt dat er sprake is van externe werking.

Gezien de afstand tussen de planlocatie en het Natuurnetwerk Brabant (circa 200 m) zijn effecten wegens de beoogde ontwikkeling op het Natuurnetwerk Brabant op voorhand uitgesloten.

Beoordeling (c) houtopstanden

In de beoogde ingreep zijn geen kapwerkzaamheden voorzien aan zelfstandige eenheden van bomen, boomvormers, struiken, hakhout of griend, met een oppervlakte van 1000 m² of meer of een rijbeplanting met meer dan 20 bomen. Een meldingsplicht in het kader van Wnb is niet noodzakelijk.

Naast het landelijk en provinciaal beleid waar deze beoordeling op wordt getoetst hebben gemeenten echter vaak een eigen beleid omtrent het kappen dan wel vellen van bomen en struiken. Dit is vaak opgenomen in een Algemene Plaatselijke Verordening (APV). Gemeentelijke Verordeningen mogen niet strijdig zijn met landelijk/provinciaal beleid. Het is derhalve aanbevelingswaardig om in de voorbereidende fase de bepalingen in de APV af te stemmen met de gemeente om conflicterende situaties in een later stadium te voorkomen.

Conclusies

Samenvatting

(a) Soortenbescherming

De planlocatie heeft geen essentiële betekenis voor beschermde soorten. De planlocatie is mogelijk geschikt leefgebied voor algemene zoogdieren, amfibieën, insecten welke niet beschermd zijn (behoudens de Algemene zorgplicht) onder de Wet natuurbescherming. Voor broedvogels geldt dat de nesten van alle soorten beschermd zijn tijdens het broedseizoen (indicatief 15 maart – 15 juli).

(b) Gebiedsbescherming

De planlocatie maakt geen onderdeel uit van een Natura 2000-gebied, het Natuurnetwerk Brabant of de Groenblauwe Mantel. Gelet op de aard van de werkzaamheden, de afstand tot de gebieden en de beoogde situatie is van externe werking op omliggende Natura 2000-gebieden geen sprake. Een AERIUS-berekening, Voortoets en/of 'nee, tenzij'-toets is niet noodzakelijk.

(c) Houtopstanden

Op de planlocatie zijn geen houtopstanden aanwezig waarvoor bij kap een meldingsplicht geldt in het kader van de Wet natuurbescherming.

Tabel 2 Overzicht van de Soortenbescherming.

Soortenbescherming			
Soortgroep	Beschermingsregime Wet nb	Soortspecifiek onderzoek	Mogelijk functie plangebied
Planten		Nee	
Grondgebonden zoogdieren		Nee	
Vleermuizen		Nee	
Amfibieën		Nee	
Reptielen		Nee	
Vissen		Nee	
Insecten en andere ongewervelden		Nee	
Vogels (cat. 1 t/m 4)		Nee	
Vogels (cat. 5)		Nee	

Tabel 3 Overzicht van beschermde gebieden in het kader van Gebiedsbescherming.

Gebiedsbescherming	Afstand	Effecten	Nader onderzoek
Natura 2000	2,8 km	Geen	N.v.t.
Natuurnetwerk Brabant	200 m	Geen	N.v.t.
Groenblauwe Mantel	490 m	Geen	N.v.t.

Tabel 4 Overzicht van beschermde Houtopstanden.

Houtopstanden	Aanwezig	Kap	Melding
Struiken	Ja	Ja	N.v.t.
Bomen	Ja	Ja	N.v.t.

Uitvoerbaarheid

De beoogde ontwikkeling leidt niet tot overtreding van verbodsbepalingen omtrent soortenbescherming, gebiedsbescherming en houtopstanden in het kader van de Wet natuurbescherming. Tijdens de uitvoering van de werkzaamheden dient rekening te worden gehouden met de (mogelijke) aanwezigheid van zoogdieren, rugstreeppadden en algemene broedvogels (in het kader van Algemene zorgplicht). Voor deze soorten dienen maatregelen te worden getroffen om effecten te voorkomen.

Conclusie

De sloop van het kerkgebouw, de kap van een aantal bomen, het verwijderen van groenstructuren en de realisatie van 3 woonhuizen aan de Transvaal 65 te Sleeuwijk is uitvoerbaar zoals bepaald in de Wro (art. 3.1.6 Bro).

Vervolgstappen

De beoogde ontwikkeling leidt niet tot aantasting van beschermde natuurwaarden (soortbescherming, gebiedsbescherming en houtopstanden). Derhalve is het uitvoeren van aanvullend onderzoek niet noodzakelijk.

Te treffen maatregelen

- Tijdens de werkzaamheden moet voorzichtig worden gehandeld met alle voorkomende flora en fauna (Algemene zorgplicht).
- Wanneer ondanks zorgvuldig handelen, onderzoek en advies schade lijkt te ontstaan voor beschermde flora en fauna, dient direct contact opgenomen te worden met een ter zake deskundige.
- Alle aanwezige vegetatie of bodemmateriaal (takken, stronken) gefaseerd verwijderen. Dit om bodembewonende dieren de kans te bieden in de nabijgelegen omgeving een ander leefgebied te benutten.
- Er wordt gelegenheid gegeven aan dieren, die tijdens de werkzaamheden worden gevonden, te vluchten of zich te verplaatsen naar een schuilplaats buiten het bereik van de werkzaamheden.
- De planlocatie tijdens de werkzaamheden en in de nieuwe situatie bij voorkeur niet verlichten en in de periode april-oktober de werkzaamheden tussen zonsopgang en zonsondergang uitvoeren (buiten schemerperiodes). Mocht verlichting noodzakelijk zijn hierbij een vleermuisvriendelijke verlichtingswijze toepassen (amberkleurig licht, lichtbundel nederwaarts richten, toepassen geconvergeerde lichtbundel).
- Voor rugstreeppad dient het terrein gedurende de ontwikkeling ongeschikt gehouden te worden (bijv. aanbrengen puinbed, voorkomen ontstaan puinhopen, egaliseren terrein e.d.) en/of ontoegankelijk gemaakt te worden voor de soort gedurende de bouwwerkzaamheden. Het ontoegankelijk maken dient bij voorkeur voor de migratie- en voortplantingsperiode plaats te vinden. Dit kan bijvoorbeeld door het plaatsen van schermen van stevig plastic of worteldoek van 50 centimeter hoog en minimaal 10 centimeter ingegraven in de grond. De voorzieningen die getroffen zijn om het gebied ontoegankelijk te maken moeten zodanig geplaatst en beheerd worden dat ze hun functie ten allen tijden kunnen vervullen.
- De kapwerkzaamheden opstarten of uitvoeren buiten het broedseizoen van vogels (indicatief medio maart t/m medio juli). Als dit niet mogelijk is dienen de potentiële nestlocaties van algemene broedvogels ruim voorafgaand aan het broedseizoen ongeschikt of ontoegankelijk gemaakt te worden. E.e.a. op aanwijzing van deskundige. Als werkzaamheden in het broedseizoen worden uitgevoerd die mogelijk resulteren in het wegnemen of verstoren van broedgevallen dient voor aanvang door een ter zake deskundig gecontroleerd te worden of er broedvogels aanwezig zijn.

Literatuur

- BIJ12, 2017. Kennisdocument Huismus *Passer domesticus*, versie 1.0. Publicatie: BIJ12, Utrecht.
- BIJ12, 2017. Kennisdocument Gewone dwergvleermuis *Pipistrellus pipistrellus*, versie 1.0. Publicatie: BIJ12, Utrecht.
- BIJ12, 2017. Kennisdocument Gierzwaluw *Apus apus*, versie 1.0. Publicatie: BIJ12, Utrecht.
- BIJ12, 2017. Kennisdocument Rugstreeppad *Epidalea calamita*, versie 1.0. Publicatie: BIJ12, Utrecht.
- Creemers, R.C.M & J.J.C.W. van Delft (RAVON) (redactie), 2009. De amfibieën en reptielen van Nederland. -Nederlandse fauna 9. Nationaal Natuurhistorisch Museum Naturalis, European Invertebrate Survey - Nederland, Leiden.
- Dietz, C., O. von Helversen, D. Nill & P.H.C. Lina, 2011. Vleermuizen: alle soorten van Europa en Noordwest-Afrika: biologie, kenmerken en bedreigingen. Tirion Natuur, Utrecht.
- Limpens, H., K. Mostert & W. Bongers, 1997. Atlas van de Nederlandse vleermuizen. Onderzoek naar verspreiding en ecologie. KNNV Uitgeverij, Utrecht.

Geraadpleegde websites

www.arcgis.com
www.bij12.nl
www.ndff.nl
noord-brabant.maps.arcgis.com
noord-brabant.tercera-ro.nl
www.ravon.nl
www.ruimtelijkeplannen.nl
www.verspreidingsatlas.nl
www.vlinderstichting.nl
www.zoogdiervereniging.nl

We hopen u met deze rapportage voldoende te hebben geïnformeerd. Mochten er desondanks vragen zijn kunt u vrijblijvend contact opnemen.

Met vriendelijke groet,



Blom Ecologie B.V.,
ing. J. Dekkers
Auteur



Blom Ecologie B.V.,
ir. ing. K.J. Rebergen
Collegiale toets

Bijlage 1 Fotografische impressie

Bijlage 2 Ecologie rugstreepad

© BLOM ECOLOGIE B.V.
ZANDWEG 46A - 4181 PM WAARDENBURG

Niets uit deze rapportage mag zonder schriftelijke toestemming van de opdrachtgever en Blom Ecologie B.V. worden gebruikt door derden. Onder gebruik worden alle vormen van kopie, openbaarmaking en elke andere toepassing begrepen. Deze rapportage mag alleen gebruikt worden voor het doel waarvoor het is samengesteld.

Blom Ecologie B.V. is niet aansprakelijk voor schade die voortkomt uit toepassing van de resultaten van werkzaamheden en/of gegevens verkregen van Blom Ecologie B.V.

Bijlage 1 Fotografische impressie



Figuur 1 De planlocatie is gelegen aan de Transvaal 65 te Sleeuwijk en bestaat uit een kerkgebouw.



Figuur 2 De noordwestzijde van de planlocatie.



Figuur 3 Aan de oostzijde van de planlocatie groeien enkele zomereiken welke gekapt zullen worden.



Figuur 4 De noordzijde van de planlocatie.

Bijlage 2 Rugstreppad

Herkenning

De rugstreppad (*Epidalea calamita*) is een middelgrote pad met een lengte van circa 4,5 - 7 cm. De pad heeft vrij korte poten en heeft op de rug een karakteristieke lichtgele lengtestreep. Verder is de rug grijsbruin met groenige vlekken en heeft de buik een lichtgrijze kleur met grijszwarte vlekken. De ogen zijn geelgroen en hebben een horizontale pupil. Mannetjes zijn in de paartijd te onderscheiden van vrouwtjes door een paars/blauwe verkleuring van de keel. Gedurende het voortplantingsseizoen is tijdens de kooractiviteiten een typische en harde roep te horen die over een afstand van 1 - 3 km is waar te nemen (Creemers & Van Delft, 2009). De larven van rugstreppad zijn maximaal 2,5 cm lang en zwart van kleur. Oudere larven hebben een lichte keelvlak en soms een streep over de rug (Diepenbeek & Creemers, 2006).



Figuur 1 Determinatiekenmerken van de rugstreppad.

Gedrag

De rugstreppad is een typische pioniersoort die opportunistisch profiteert van tijdelijke gunstige omstandigheden. Veranderingen in weersomstandigheden als vocht en temperatuur vormen in sterke mate een sein voor migratie, voortplanting en dergelijke. Onderstaande periodes zijn dan ook indicatief. Bij het koloniseren van nieuwe gebieden kunnen jonge rugstreppadden afstanden tot wel 5 km afleggen (BIJ12 kennisdocument Rugstreppad, 2017).

De overwintering vindt plaats van oktober/november tot en met maart. De eerste dieren kunnen vanaf begin maart de overwinteringslocatie verlaten om vervolgens al dan niet direct door te trekken naar de voortplantingslocaties. De voortplanting vindt plaats in de periode april - september met een hoogtepunt rond half april - mei. Het vaststellen van aan- of afwezigheid van rugstreppadden kan middels drie gerichte (avond)veldbezoeken in de periode 15 april - juli (BIJ12 kennisdocument Rugstreppad, 2017).

Habitat en verblijfplaatsen

De geprefereerde habitat van de rugstreepad bestaat uit een dynamische omgeving met vergraafbaar zand of fijne grond. De verblijfplaatsen van de soort kunnen worden onderverdeeld in voortplantings-, zomer- en overwinteringshabitat. De voortplantingshabitat is aquatisch en na de voortplanting zijn rugstreepadden hoofdzakelijk op het land te vinden. Het functionele leefgebied bestaat ook uit het gebied tussen deze habitats (migratieroutes).

De eitjes worden afgezet in veelal tijdelijke, ondiepe en wateren zonder vegetatie, waar weinig tot geen sprake is van concurrentie of predatie. Voorbeelden hiervan zijn greppels, rijsporen, regenplassen en geschoonde sloten. De zomer en- en winterlocaties bevinden zich op het land in hoogwatervrije terreinen. Voor de overwintering gebruikt de rugstreepad bestaande (muizen)holletjes, graaft deze zich in de bodem of kruipt de rugstreepad onder materialen als: stenen, boomstammen, banden en houtstapels. Voorwaarde voor de winterhabitat is dat deze locatie vorstvrij dient te zijn.

Populatieomvang

Rugstreepadden verspreiden zich in diverse richtingen waardoor de minimale populatieomvang en bijbehorend oppervlakte voor de gunstige staat van instandhouding locatiespecifiek is. Als vuistregel wordt gehanteerd dat een gezonde populatie uit minimaal 100 - 200 dieren bestaat en dat deze in verbinding staat met andere populaties (BIJ12 Kennisdocument Rugstreepad, 2017).

Voorkomen kolonisatie

Doordat de rugstreepad een typische pioniersoort is en een dynamische omgeving met vergraafbare grond prefereert, kan snel spontane kolonisatie van de soort in een braakliggend gebied of bouwterrein ontstaan. Om kolonisatie van rugstreepad te voorkomen wordt geadviseerd maatregelen te treffen.

Deze maatregelen bestaan uit het ongeschikt dan wel ontoegankelijk houden van het plangebied. Indien er sprake is van het ontstaan van mogelijk geschikt voortplantingswater dient het ontoegankelijk maken van een perceel voor de migratie en voortplantingsperiode (april-september) uitgevoerd worden. Het ongeschikt houden van het plangebied voor rugstreepadden houdt in dat zo min mogelijk vergraafbaar zand gebruikt of opgeslagen wordt binnen het bouwterrein. Bij het bouwrijp maken van het perceel dient het zand direct geëgaliseerd te worden. De aanleg van een zanddepot moet voorkomen worden. In de voorjaars- en zomerperiode zorgen dat er geen kleine poelen ontstaan waar rugstreepadden eieren kunnen leggen. Diepe rijsporen van machines kunnen al voldoende diep zijn als voortplantingswater voor rugstreepadden (figuur 2).



Figuur 2 Bij hevige regenval kunnen ontstane geulen gevuld worden met water. Deze tijdelijke poelen zijn uitermate geschikt voor de rugstreepad. Het ontstaan van deze geulen dient te allen tijde voorkomen te worden.

In de najaar- en winterperiode moet gezorgd worden dat er geen overwintering van rugstreeppadden kan optreden. Voldoende vergraafbaar zand (zanddepot) kan gebruikt worden voor overwintering. Ook stenenstapels, houtstapels of andere vorstvrije structuren (onder een bouwkeet bijvoorbeeld) kunnen gebruikt worden voor overwintering. Dergelijke structuren dienen weggehaald te worden buiten de overwinteringsperiode (september-april) van de soort. Het ontoegankelijk houden van het plangebied voor rugstreeppadden houdt in dat voorzieningen worden geplaatst waardoor rugstreeppadden het plangebied niet kunnen bereiken. Dit kan bijvoorbeeld door het plaatsen van schermen van stevig plastic of worteldoek van 50 centimeter hoog en minimaal 10 centimeter ingegraven in de grond (figuur 3). De voorzieningen die getroffen zijn om het gebied ontoegankelijk te maken moeten zodanig geplaatst en beheerd worden dat ze hun functie ten allen tijden kunnen vervullen.



Figuur 3 Een incorrect geplaatst amfibiescherm (links). Een correct geplaatst amfibiescherm (rechts). Deze dienen minimaal 10 cm ingegraven te zijn.