



OMGEVING

RAPPORTAGE

onderzoek stikstofdepositie

Eindsestraat 1

Drongelen



Rapport onderzoek stikstofdepositie

Eindsestraat 1, Drongelen

Opdrachtgever	NieuwBlauw Piuslaan 157 5643 PB Eindhoven
Rapportnummer	20651.006
Versienummer	D2
Status	Definitief
Datum	12 maart 2024
Opsteller ¹	De heer M.C.H. Verhoeven, BSc
Kwaliteitscontrole	De heer R.M.P. Bouten, MSc

¹ AVG

In onze rapportages wordt niet gewerkt met handtekeningen en/of parafen. Conform protocol en eisen uit het kwaliteitssysteem wordt het rapport aantoonbaar vrijgegeven. In het kader van de AVG dient, voorafgaand aan publicatie of bij uitlevering aan derden, bijlagen met kadastrale uittreksels en namen van opdrachtgevers verwijderd dan wel zwart gelakt te worden.

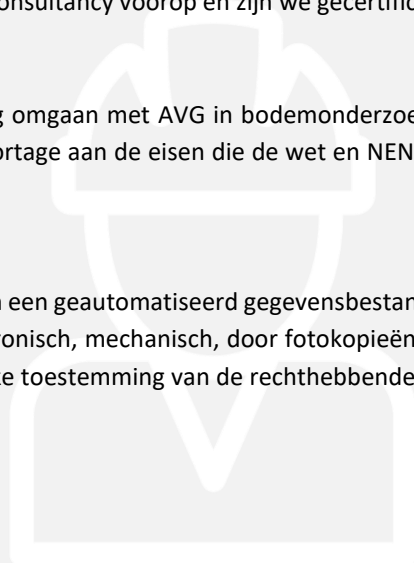
CERTIFICERING

Econsultancy werkt volgens een dynamisch kwaliteits- en milieusysteem, zoals beschreven in het kwaliteits- en milieuhand-boek. Ons kwaliteits- en milieusysteem is gecertificeerd volgens de eisen in de NEN-EN-ISO 9001 en NEN-EN-ISO 14001. Daarnaast staat veilig werken bij Econsultancy voorop en zijn we gecertificeerd voor VCA*.

Al onze rapportages worden opgesteld conform de 'Handreiking omgaan met AVG in bodemonderzoeken' opgesteld door de VKB (29 juni 2022). Hiermee voldoet de rapportage aan de eisen die de wet en NEN normen ons stellen en wordt tevens voldaan aan de AVG.

RECHTEN

Niets uit deze uitgave mag worden verveelvoudigd, opgeslagen in een geautomatiseerd gegevensbestand, of openbaar gemaakt, in enige vorm of op enige wijze, hetzij elektronisch, mechanisch, door fotokopieën, opnamen, of enige andere manier, zonder voorafgaande schriftelijke toestemming van de rechthebbende.



INHOUDSOPGAVE

SAMENVATTING	1
1 INLEIDING	2
2 TOETSINGSKADER.....	3
3 UITGANGSPUNTEN	3
3.1 Aanlegfase.....	3
3.2 Gebruiksfase.....	6
4 BEREKENINGSRESULTATEN EN TOETSING.....	7

- Bijlage 1. AERIUS-berekening projecteffect aanlegfase
- Bijlage 2. AERIUS-berekening projecteffect gebruiksfase

SAMENVATTING

Aan de Eindsestraat 1 te Drongelen is men voornemens de bestaande bebouwing te amoveren en nieuwbouw ten behoeve van twee vrijstaande woningen te realiseren. In het kader van de voorgenomen ontwikkeling is een onderzoek noodzakelijk naar de stikstofdepositie op de omliggende Natura 2000-gebieden.

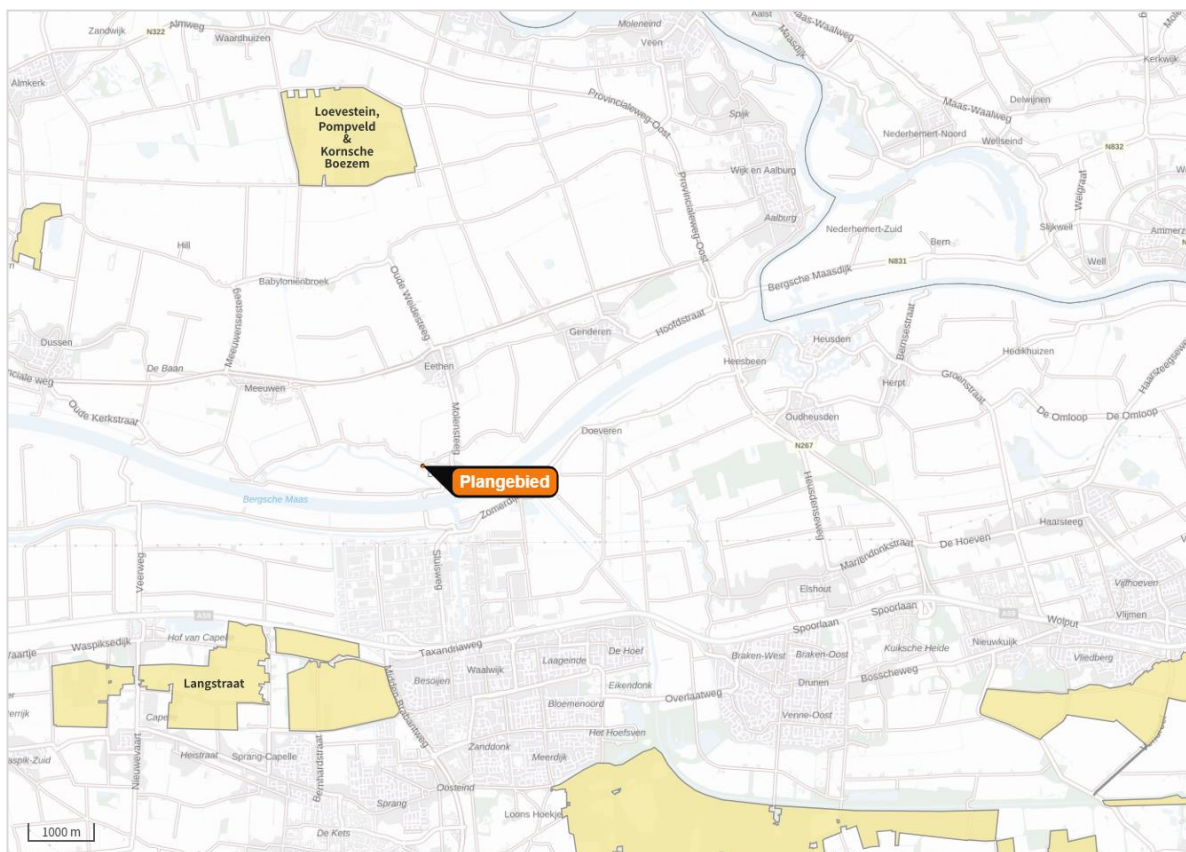
De bescherming van de Natura 2000-gebieden is geregeld in de Wet natuurbescherming. In zowel de Habitats als de Vogelrichtlijn zijn de gebieden opgenomen welke als Natura 2000-gebied worden aangemerkt. Ten behoeve van de instandhouding van de natuurgebieden dienen negatieve effecten te worden uitgesloten, waardoor onder andere onderzoek plaats dient te vinden naar de stikstofdepositie op Natura 2000-gebieden.

De relevante emissies van stikstofoxiden (NO_x) en ammoniak (NH_3) tijdens de aanlegfase vinden plaats door de verkeersbewegingen ten behoeve van de af- en aanvoer van materialen, het vervoer van personeel en de inzet van mobiele werktuigen tijdens de sloop en constructie. De relevante emissies tijdens de gebruiksfase vinden plaats door de verkeersbewegingen van en naar het plan.

De berekening van het projecteffect van zowel de aanleg- als de gebruiksfase is verricht met behulp van het programma AERIUS Calculator (versie 2023.1.2). Het projecteffect op de Natura 2000-gebieden als gevolg van zowel de aanleg- als de gebruiksfase is kleiner dan of gelijk aan 0,00 mol/ha/jaar. Bij een dergelijk projecteffect zal het beoogde plan niet voor een significante toename in stikstofdepositie zorgen en kunnen negatieve effecten worden uitgesloten.

1 INLEIDING

Aan de Eindsestraat 1 te Drongelen is men voornemens de bestaande bebouwing te amoveren en nieuwbouw ten behoeve van twee vrijstaande woningen te realiseren. In het kader van de voorgenomen ontwikkeling is een onderzoek noodzakelijk naar de stikstofdepositie op de omliggende Natura 2000-gebieden. In figuur 1.1 is de situering van het plan en de omliggende Natura 2000-gebieden weergegeven.



Figuur 1.1 Situering plangebied

Het plan is niet gelegen binnen de grenzen van een gebied dat aangewezen is als Natura 2000-gebied. Het Natura 2000-gebied 'Langstraat' ligt op circa 3 kilometer afstand het meest nabij het plan. Op circa 4,5 km afstand ligt het Natura 2000-gebied 'Loevestein, Pompveld & Kornsche Boezem'.

2 TOETSINGSKADER

De bescherming van de Natura 2000-gebieden is geregeld in de Wet natuurbescherming. In zowel de Habitat- als de Vogelrichtlijn zijn de gebieden opgenomen welke als Natura 2000-gebied worden aangemerkt. Ten behoeve van de instandhouding van de natuurgebieden dienen negatieve effecten te worden uitgesloten, waardoor onder andere onderzoek plaats dient te vinden naar de stikstofdepositie op Natura 2000-gebieden.

Het beoogde plan mag in beginsel geen negatieve effecten veroorzaken op de omliggende Natura 2000-gebieden. Met het voorgeschreven programma AERIUS Calculator wordt de depositie van stikstofverbindingen in de vorm van ammoniak (NH_3) en stikstofoxiden (NO_x) op het oppervlak van de omliggende Natura 2000-gebieden inzichtelijk gemaakt. Bij een projecteffect kleiner dan of gelijk aan 0,00 mol/ha/jaar zorgt het beoogde plan niet voor een significante toename in stikstofdepositie en kunnen negatieve effecten worden uitgesloten.

3 UITGANGSPUNTEN

Zowel de aanleg- als de gebruiksfase van het plan kunnen negatieve gevolgen hebben voor stikstofgevoelige habitattypen binnen omliggende beschermde natuurgebieden. De projecteffecten van beide fases dienen inzichtelijk te worden gemaakt.

3.1 Aanlegfase

Met het plan wordt de sloop van bestaande bebouwing en realisatie van twee vrijstaande woningen mogelijk gemaakt. De relevante emissies van stikstofoxiden (NO_x) en ammoniak (NH_3) tijdens de aanlegfase vinden plaats door de verkeersbewegingen ten behoeve van de af- en aanvoer van materialen, het vervoer van personeel en de inzet van mobiele werktuigen tijdens de sloop en constructie. De aanlegfase betreft een tijdelijke ontwikkeling en zal minder dan één jaar duren. De werkzaamheden zullen in 2024 worden uitgevoerd.

Mobiele werktuigen

De benodigde gegevens voor de aanlegfase zijn, in overleg met de opdrachtgever, gebaseerd op invoergegevens van vergelijkbare bij Econsultancy bekende getallen. De emissiefactoren van de werktuigen zijn tevens gebaseerd op het in AERIUS Calculator opgenomen kengetallen. Voor de aanlegfase is de inzet van de in tabel 3.1 opgenomen mobiele werktuigen voorzien. Het diesilverbruik is gebaseerd op onderzoek van TNO in opdracht van het RIVM². Voor overig (klein) materieel wordt uitsluitend gebruik gemaakt van elektrisch aangedreven werktuigen.

² TNO, AUB: een robuuste schatting van NO_x en NH_3 uitstoot van mobiele werktuigen, 10 december 2021.

Tabel 3.1 Inzet mobiele werktuigen.

werktuig	stageklasse	bouwjaar	vermogen [kW]	draaiuren [u/j]	brandstofverbruik [l/j]	AdBlue [l/j]
sloopkraan	v.a. IIIB	v.a. 2011	75-560	80	800	n.v.t.
hijskraan	v.a. IIIB	v.a. 2011	75-560	160	1.600	n.v.t.
betonstorter	v.a. IIIB	v.a. 2011	75-560	8	80	n.v.t.
heistelling	v.a. IIIB	v.a. 2011	75-560	8	200	n.v.t.
graafmachine	v.a. IIIB	v.a. 2011	75-560	40	400	n.v.t.

Verkeersbewegingen

Naast de inzet van werktuigen vinden er ook verkeersbewegingen plaats voor het vervoer van materialen en personen van en naar het plan. Op basis van soortgelijke projecten wordt verwacht dat er voor de gehele aanlegfase 1.000, 400 en 400 verkeersbewegingen met respectievelijk lichte, middelzware en zware motorvoertuigen plaatsvinden.

De ontsluiting van het verkeer kan in verschillende richtingen plaatsvinden. In het onderhavig onderzoek is als worstcasescenario een volledige ontsluiting in noordelijke richting gehanteerd. Derhalve zal het verkeer zich via respectievelijk de Achterstraat, Kruisstraat, Molensteeg en Raadhuisstraat naar de Provincialeweg-Zuid begeeft.

Een criterium voor wanneer verkeer in het heersende verkeersbeeld is opgenomen wordt gegeven in de instructie³ "gegevensinvoer AERIUS", namelijk: 'op het moment dat het aan- en afvoerende verkeer zich door zijn snelheid en rij- en stopgedrag niet meer onderscheidt van het overige verkeer dat zich op de betrokken weg bevindt. Hierbij weegt ook mee hoe de verhouding is tussen de hoeveelheid verkeer dat door de voorgenoemde ontwikkeling wordt aangetrokken en het reeds op de weg aanwezige verkeer. In de regel wordt het verkeer meegenomen tot het zich verdund heeft tot enkele procenten van het reeds aanwezige verkeer.'

De ontsluitingsroute van het (bouw)verkeer bedraagt in totaal 2,2 kilometer. Na deze afstand zal het verkeer ruimschoots dezelfde snelheid hebben bereikt als het verkeer dat zich reeds op de weg bevindt. De verkeersintensiteit op de Provincialeweg-Zuid ligt vervolgens met circa 4.400 motorvoertuigen per etmaal⁴ vele malen hoger dan de maximale verkeersgeneratie van de aanlegfase (weekdaggemiddeld). Het verkeer zal derhalve ter hoogte van de Provincialeweg-Zuid volledig zijn opgenomen in het heersende verkeersbeeld. Het verkeer zal in de praktijk bij uitsplitsing in verschillende rijrichtingen reeds eerder in het heersende verkeersbeeld zijn opgenomen dan in het onderhavig onderzoek gehanteerd.

Stationair draaien vrachtverkeer

Tijdens het laden en lossen van materialen bestaat de kans dat er vrachtwagens binnen het bouwterrein stationair draaien. De bijbehorende emissies zijn gesimuleerd op basis van de rekeninstructie stationaire emissies

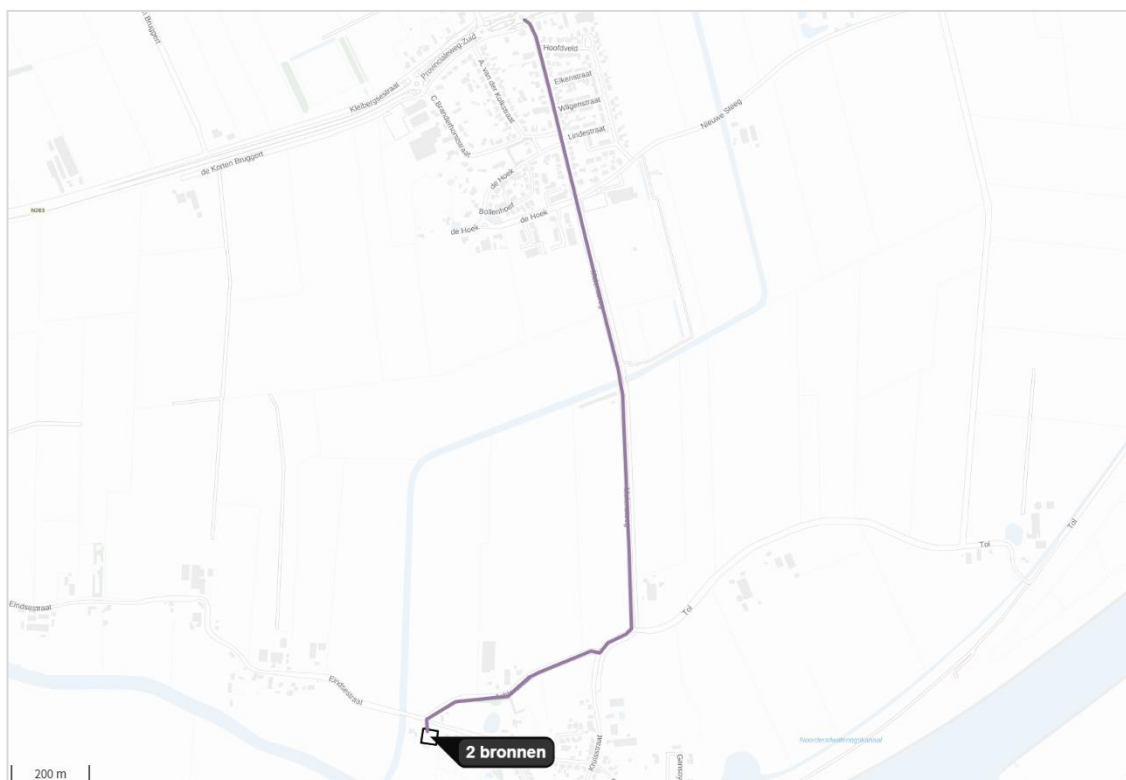
³ Expertiseteam Stikstof en Natura 2000, Instructie gegevensinvoer voor AERIUS Calculator.

⁴ RIVM, Centraal Instrument Monitoring Luchtkwaliteit, monitoringsronde 2022, monitoringsjaar 2021, via <https://www.cimlk.nl/kaart>

wegverkeer⁵. Hierbij is uitgegaan van de emissiefactoren voor “verkeer stad stagnerend” welke voor middelzwaar en zwaar vrachtverkeer respectievelijk 67,94 en 80,67 gram NO_x per uur en 0,69 en 0,90 gram NH₃ per uur bedragen⁶. In onderhavig onderzoek wordt er vervolgens van uitgegaan dat elke vrachtwagen per locatiebezoek 10 minuten stationair draait. In de praktijk zal de totale stationaire tijd minder zijn, aangezien de vrachtwagens hun motoren doorgaans zullen uitschakelen.

Op basis van het totaal aantal vrachtwagens dat de locatie zal aandoen (200 middelzware en 200 zware vrachtwagens), de gemiddelde tijd dat de vrachtwagens stationair zullen draaien (10 minuten) en bovenstaande emissiefactoren bedraagt de totale emissie ten gevolge van het stationair draaien van het vrachtverkeer binnen het bouwterrein 4,95 kg NO_x en 0,05 kg NH₃.

In figuur 3.1 zijn de emissiebronnen van aanlegfase weergegeven. Bron 1 betreft de mobiele werktuigen, de paarse lijnbron de emissies ten gevolge van het bouwverkeer en bron 3 de emissies ten gevolge van het stationair draaiende vrachtverkeer.



Figuur 3.1 Emissiebronnen aanlegfase.

⁵ BIJ12, Instructie gegevensinvoer voor AERIUS Calculator 2023, november 2023, bijlage 1: Stationaire emissies wegverkeer.

⁶ emissiefactoren voor peiljaar 2024.

3.2 Gebruiksfase

Met het plan wordt de realisatie van twee vrijstaande nieuwbouwwoningen mogelijk gemaakt. De relevante emissies van stikstofoxiden (NO_x) en ammoniak (NH₃) tijdens de gebruiksfase vinden plaats door de verkeersbewegingen van en naar het plan. De benodigde gegevens voor de gebruiksfase zijn bepaald aan de hand van de te verwachten verkeersgeneratie ten gevolge van het plan. Voor de berekening van de gebruiksfase is uitgegaan van het rekenjaar opvolgend aan de aanlegfase (2025).

Verkeersbewegingen

De verkeersgeneratie is berekend aan de hand van de CROW-publicatie 381 Toekomstbestendig parkeren en verkeersgeneratie. De gemeente Altena is conform de demografisch kencijfers van het CBS, aan te merken als een weinig stedelijke gemeente. De locatie van het plan is gelegen in de stedelijke zone 'buitengebied'. In tabel 3.2 is de volledige berekening van de verkeersgeneratie van het plan opgenomen.

Tabel 3.2 Verkeersgeneratie plan.

functie	plan	eenheid	verkeersgeneratie per eenheid		verkeersgeneratieplan		
			min	max	min	max	gem
koop, huis, vrijstaand	2 woningen	1 woning	7,8	8,6	15,6	17,2	16,4

Uitgaande van de maximale bandbreedte genereert het totale plan maximaal 17,2 verkeersbewegingen per weekdag. Tevens er is aangenomen dat het plan 1 verkeersbeweging per etmaal van middelzwaar verkeer genereert. Er is uitgegaan van een worstcasescenario waarin het al het verkeer zich ontsluit via dezelfde route als het bouwverkeer zoals weergegeven in figuur 3.1.

4 BEREKENINGSRESULTATEN EN TOETSING

De berekening van het projecteffect van zowel de aanleg- als de gebruiksfase is verricht met behulp van het programma AERIUS Calculator (versie 2023.1.2). In bijlage 1 en 2 zijn de AERIUS berekeningen van respectievelijk de aanlegfase en de gebruiksfase opgenomen.

Het projecteffect op de Natura 2000-gebieden als gevolg van zowel de aanleg- als de gebruiksfase is kleiner dan of gelijk aan 0,00 mol/ha/jaar. Bij een dergelijk projecteffect zal het beoogde plan niet voor een significante toename in stikstofdepositie zorgen en kunnen negatieve effecten worden uitgesloten. Op basis van het onderzoek blijkt dat er geen vergunning Wet natuurbescherming (gebiedsbescherming) benodigd is voor het aspect stikstof.

Bijlage 1. AERIUS-berekening projecteffect aanlegfase

Projectberekening

Dit document geeft een overzicht van de invoer en rekenresultaten van een Projectberekening met AERIUS Calculator. De berekening is uitgevoerd binnen stikstofgevoelige Natura 2000-gebieden, op rekenpunten die overlappen met habitattypen en/of leefgebieden die aangewezen zijn in het kader van de Wet natuurbescherming, gekoppeld aan een aangewezen soort, of nog onbekend maar mogelijk wel relevant, en waar tevens sprake is van een overbelaste of bijna overbelaste situatie voor stikstof.



- [Overzicht](#)
- [Samenvatting situaties](#)
- [Resultaten](#)
- [Detailgegevens per emissiebron](#)

*Deze PDF is een digitaal bestand dat weer in te lezen is in AERIUS. Meer toelichting over deze PDF kunt u vinden in een bijbehorende leeswijzer. Deze leeswijzer en overige documentatie is te raadplegen via:
www.aerius.nl/handleidingen-en-leeswijzers*



Contactgegevens

Rechtspersoon
Inrichtingslocatie

Econsultancy
Eindsestraat 1,
4267 GX Drongelen

Activiteit

Omschrijving
Toelichting

20651.006
Aanlegfase

Berekening

AERIUS kenmerk
Datum berekening
Rekenconfiguratie

S1LjMnTogMRu
11 maart 2024, 16:00
Wnb-rekengrid

Totale emissie

Aanlegfase - Drongelen - Beoogd

Rekenjaar
2024

Emissie NH₃
0,2 kg/j

Emissie NO_x
58,8 kg/j

Resultaten

Aanlegfase - Drongelen - Beoogd
Gekarteerd oppervlak met toename (ha)
Gekarteerd oppervlak met afname (ha)
Grootste toename
Grootste afname

Hoogste bijdrage


Hexagon

Gebied

-
-
-
-
-








Aanlegfase - Drongelen (Beoogd), rekenjaar 2024

Emissiebronnen

	Emissie NH ₃	Emissie NO _x
1 Mobiele werktuigen Bouw, Industrie en Delfstoffenwinning mobiele werktuigen	23,1 g/j	47,7 kg/j
3 Anders... Anders... stationair draaien vrachtverkeer	50,0 g/j	5,0 kg/j
 Verkeersnetwerk	0,1 kg/j	6,2 kg/j

Hoogste af- en toename op (bijna) overbelaste stikstofgevoelige Natura 2000 gebieden.



- | | |
|--|--|
|  Habitrichtlijn |  Grootste toename (projectberekening) |
|  Vogelrichtlijn |  Grootste afname (projectberekening) |
|  Vogelrichtlijn, Habitrichtlijn |  Hoogste totaal (achtergrond + projectberekening) |
|  Niet bepaald | |

De letters bij de bronlabels op de kaart geven bij welke type situaties de bronnen horen: beoogde situatie (B), referentiesituatie (R) en/of salderingsituatie (S).

Resultaten stikstofgevoelige Natura 2000 gebieden situatie "Aanlegfase - Drongelen" (Beoogd) incl. saldering e/o referentie

	Berekend (ha gekarteerd)	Hoogste totale depositie (mol N/ha/jr)	Met toename (ha gekarteerd)	Grootste toename (mol N/ha/jr)	Met afname (ha gekarteerd)	Grootste afname (mol N/ha/jr)
Totaal	-	-	-	-	-	-

Aanlegfase - Drongelen, Rekenjaar 2024

1 Mobiele werktuigen | Bouw, Industrie en Delfstoffenwinning

Naam	mobiele werktuigen	NO _x	47,7 kg/j
		NH ₃	23,1 g/j
Locatie	X:131633,21 Y:414269,58		
Oppervlakte	0,15 ha		

Naam	Stageklasse	Brandstof-verbruik	Draaiuren	AdBlue verbruik	Stof	Emissie
sloopkraan	Stage-IIIB, 2011-2013, 75-560 kW, diesel, SCR: nee	800 l/j	80 u/j		NO _x	12,4 kg/j
					NH ₃	6,0 g/j
hijskraan	Stage-IIIB, 2011-2013, 75-560 kW, diesel, SCR: nee	1600 l/j	160 u/j		NO _x	24,8 kg/j
					NH ₃	12,0 g/j
betonstorter	Stage-IIIB, 2011-2013, 75-560 kW, diesel, SCR: nee	80 l/j	8 u/j		NO _x	1,2 kg/j
					NH ₃	0,0 g/j
heistelling	Stage-IIIB, 2011-2013, 75-560 kW, diesel, SCR: nee	200 l/j	8 u/j		NO _x	3,0 kg/j
					NH ₃	1,5 g/j
graafmachine	Stage-IIIB, 2011-2013, 75-560 kW, diesel, SCR: nee	400 l/j	40 u/j		NO _x	6,2 kg/j
					NH ₃	3,0 g/j

2 Wegverkeer | Weg

Naam	bouwverkeer	Links	Rechts	NO _x	6,2 kg/j
Locatie	X:132146,74 Y:415052,81	Type scherm	-	-	NO ₂ 1,6 kg/j
Lengte	2.285,98 m	Hoogte	-	-	NH ₃ 0,1 kg/j
Wegtype	Binnen bebouwde kom (doorstromend)	Afstand tot de weg	-	-	
Rijrichting	Beide richtingen				
Tunnelfactor	1				
Type hoogteligging	Normaal				
Weghoogte t.o.v. maaiveld	0 m				

Verkeer	Max. snelheid	Aantal voertuigbewegingen	In file
Licht verkeer	Voorgescreven factoren	1.000,0 /jaar	0,0 %
Middelzwaar vrachtverkeer	Voorgescreven factoren	400,0 /jaar	0,0 %
Zwaar vrachtverkeer	Voorgescreven factoren	400,0 /jaar	0,0 %
Busverkeer	Voorgescreven factoren	0,0 /jaar	0,0 %

3 Anders... | Anders...

Naam	stationair draaien vrachtverkeer	Uittreedhoogte	<u>0,0 m</u>	NO _x	5,0 kg/j
		Warmteinhoud	<u>0,000 MW</u>	NH ₃	50,0 g/j
Locatie	X:131633,2 Y:414269,58	Spreading	0 m		
Oppervlakte	0,15 ha				
Wijze van ventilatie	Niet geforceerd				
Temporele variatie	<u>Continue Emissie</u>				



Disclaimer

Hoewel verstrekte gegevens kunnen dienen ter onderbouwing van een vergunningaanvraag, kunnen er geen rechten aan worden ontleend. De eigenaar van AERIUS aanvaardt geen aansprakelijkheid voor de inhoud van de door de gebruiker aangeboden informatie. Bovenstaande gegevens zijn enkel bruikbaar tot er een nieuwe versie van AERIUS beschikbaar is. AERIUS is een geregistreerd handelsmerk in Europa. Alle rechten die niet expliciet worden verleend, zijn voorbehouden.

Rekenbasis

Deze berekening is tot stand gekomen op basis van

AERIUS versie 2023.1.2_20240307_d2f5f75faf

Database versie 2023.1.2_d2f5f75faf_calculator_nl_stable

Voor meer informatie over de gebruikte methodiek en data zie:

<https://link.aerius.nl/website>

Bijlage 2. AERIUS-berekening projecteffect gebruiksfase

Projectberekening

Dit document geeft een overzicht van de invoer en rekenresultaten van een Projectberekening met AERIUS Calculator. De berekening is uitgevoerd binnen stikstofgevoelige Natura 2000-gebieden, op rekenpunten die overlappen met habitattypen en/of leefgebieden die aangewezen zijn in het kader van de Wet natuurbescherming, gekoppeld aan een aangewezen soort, of nog onbekend maar mogelijk wel relevant, en waar tevens sprake is van een overbelaste of bijna overbelaste situatie voor stikstof.



- [Overzicht](#)
- [Samenvatting situaties](#)
- [Resultaten](#)
- [Detailgegevens per emissiebron](#)

*Deze PDF is een digitaal bestand dat weer in te lezen is in AERIUS. Meer toelichting over deze PDF kunt u vinden in een bijbehorende leeswijzer. Deze leeswijzer en overige documentatie is te raadplegen via:
www.aerius.nl/handleidingen-en-leeswijzers*



Contactgegevens

Rechtspersoon

Inrichtingslocatie

Econsultancy

Eindsestraat 1,
4267 GX Drongelen

Activiteit

Omschrijving

Toelichting

20651.006

Gebruiksfase

Berekening

AERIUS kenmerk

Datum berekening

Rekenconfiguratie

S3dfjTZJjxZ1

11 maart 2024, 15:58

Wnb-rekengrid

Totale emissie

Gebruiksfase - Drongelen - Beoogd

Rekenjaar

2025

Emissie NH₃

0,2 kg/j

Emissie NO_x

5,0 kg/j

Resultaten

Gebruiksfase - Drongelen - Beoogd

Gekarteerd oppervlak met toename (ha)

Gekarteerd oppervlak met afname (ha)

Grootste toename

Grootste afname

Hoogste bijdrage

-

-

-

-

-

Hexagon

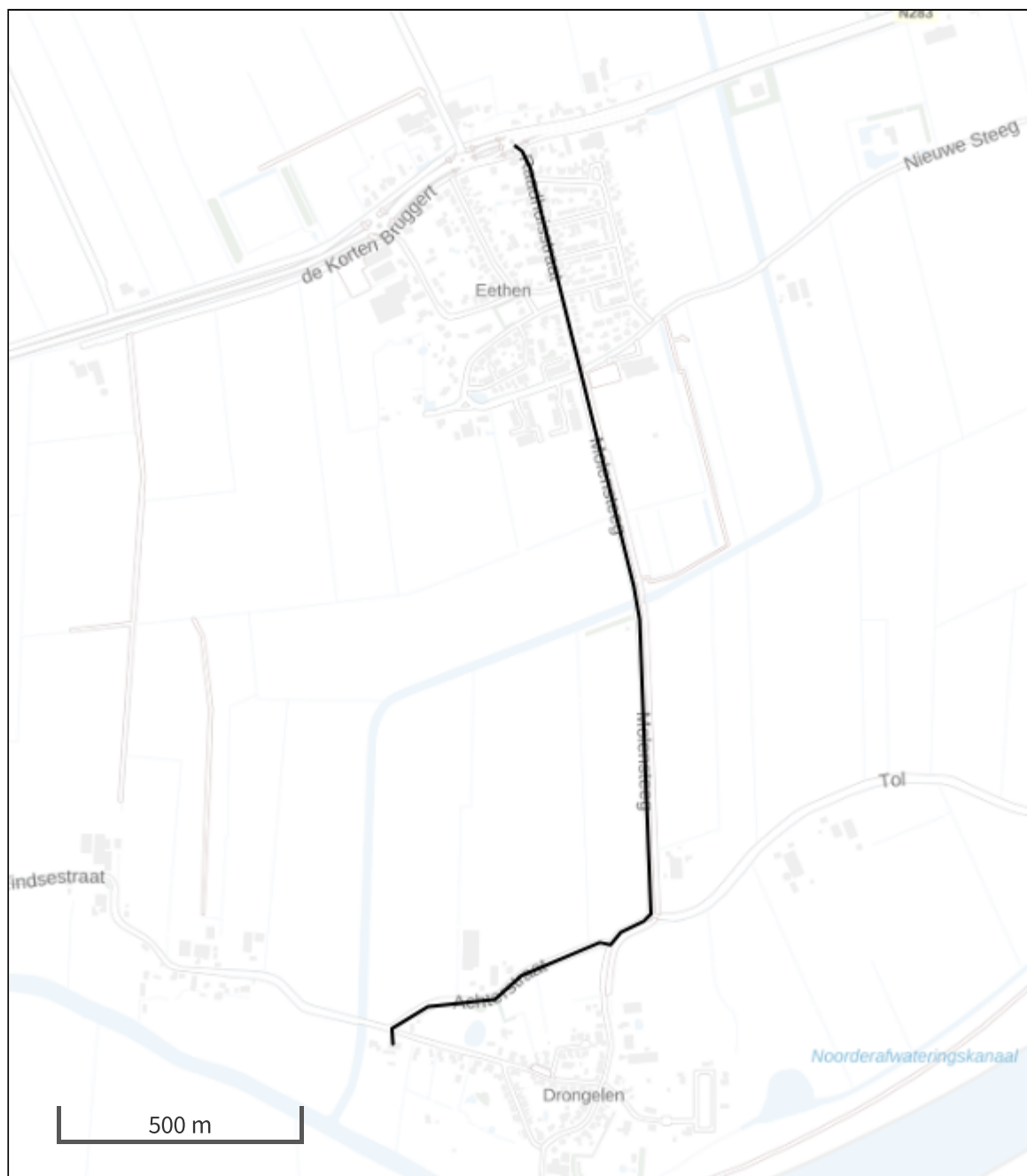
Gebied



Gebruiksfasen - Drongelen (Beoogd), rekenjaar 2025

Emissiebronnen	Emissie NH ₃	Emissie NO _x
 Verkeersnetwerk	0,2 kg/j	5,0 kg/j

Hoogste af- en toename op (bijna) overbelaste stikstofgevoelige Natura 2000 gebieden.



- | | |
|--|--|
|  Habitrichtlijn |  Grootste toename (projectberekening) |
|  Vogelrichtlijn |  Grootste afname (projectberekening) |
|  Vogelrichtlijn, Habitrichtlijn |  Hoogste totaal (achtergrond + projectberekening) |
|  Niet bepaald | |

De letters bij de bronlabels op de kaart geven bij welke type situaties de bronnen horen: beoogde situatie (B), referentiesituatie (R) en/of salderingsituatie (S).

Resultaten stikstofgevoelige Natura 2000 gebieden situatie "Gebruiksfase - Drongelen" (Beoogd) incl. saldering e/o referentie

	Berekend (ha gekarteerd)	Hoogste totale depositie (mol N/ha/jr)	Met toename (ha gekarteerd)	Grootste toename (mol N/ha/jr)	Met afname (ha gekarteerd)	Grootste afname (mol N/ha/jr)
Totaal	-	-	-	-	-	-

Gebruiksfase - Drongelen, Rekenjaar 2025

1 Wegverkeer | Weg

Naam	verkeersgeneratie plan	Type scherm	Links	Rechts	NO _x	5,0 kg/j
Locatie	X:132146,74 Y:415052,81	Hoogte	-	-	NO ₂	0,9 kg/j
Lengte	2.285,98 m	Afstand tot de weg	-	-	NH ₃	0,2 kg/j
Wegtype	Binnen bebouwde kom (doorstromend)					
Rijrichting	Beide richtingen					
Tunnelfactor	1					
Type hoogteligging	Normaal					
Weghoogte t.o.v. maaiveld	0 m					
Verkeer	Max. snelheid	Aantal voertuigbewegingen	In file			
Licht verkeer	Voorgeschreven factoren	17,2 /etmaal	0,0 %			
Middelwaar vrachtverkeer	Voorgeschreven factoren	1,0 /etmaal	0,0 %			
Zwaar vrachtverkeer	Voorgeschreven factoren	0,0 /etmaal	0,0 %			
Busverkeer	Voorgeschreven factoren	0,0 /etmaal	0,0 %			

Disclaimer

Hoewel verstrekte gegevens kunnen dienen ter onderbouwing van een vergunningaanvraag, kunnen er geen rechten aan worden ontleend. De eigenaar van AERIUS aanvaardt geen aansprakelijkheid voor de inhoud van de door de gebruiker aangeboden informatie. Bovenstaande gegevens zijn enkel bruikbaar tot er een nieuwe versie van AERIUS beschikbaar is. AERIUS is een geregistreerd handelsmerk in Europa. Alle rechten die niet expliciet worden verleend, zijn voorbehouden.

Rekenbasis

Deze berekening is tot stand gekomen op basis van

AERIUS versie 2023.1.2_20240307_d2f5f75faf

Database versie 2023.1.2_d2f5f75faf_calculator_nl_stable

Voor meer informatie over de gebruikte methodiek en data zie:

<https://link.aerius.nl/website>



Projectberekening

Dit document geeft een overzicht van de invoer en rekenresultaten van een Projectberekening met AERIUS Calculator. De berekening is uitgevoerd binnen stikstofgevoelige Natura 2000-gebieden, op rekenpunten die overlappen met habitattypen en/of leefgebieden die aangewezen zijn in het kader van de Wet natuurbescherming, gekoppeld aan een aangewezen soort, of nog onbekend maar mogelijk wel relevant, en waar tevens sprake is van een overbelaste of bijna overbelaste situatie voor stikstof.



- [Overzicht](#)
- [Samenvatting situaties](#)
- [Resultaten](#)
- [Detailgegevens per emissiebron](#)

*Deze PDF is een digitaal bestand dat weer in te lezen is in AERIUS. Meer toelichting over deze PDF kunt u vinden in een bijbehorende leeswijzer. Deze leeswijzer en overige documentatie is te raadplegen via:
www.aerius.nl/handleidingen-en-leeswijzers*



Contactgegevens

Rechtspersoon
Inrichtingslocatie

Econsultancy
Eindsestraat 1,
4267 GX Drongelen

Activiteit

Omschrijving
Toelichting

20651.006
Aanlegfase

Berekening

AERIUS kenmerk
Datum berekening
Rekenconfiguratie

S1LjMnTogMRu
11 maart 2024, 16:00
Wnb-rekengrid

Totale emissie

Aanlegfase - Drongelen - Beoogd

Rekenjaar
2024

Emissie NH₃
0,2 kg/j

Emissie NO_x
58,8 kg/j

Resultaten

Aanlegfase - Drongelen - Beoogd
Gekarteerd oppervlak met toename (ha)
Gekarteerd oppervlak met afname (ha)
Grootste toename
Grootste afname

Hoogste bijdrage


Hexagon

Gebied

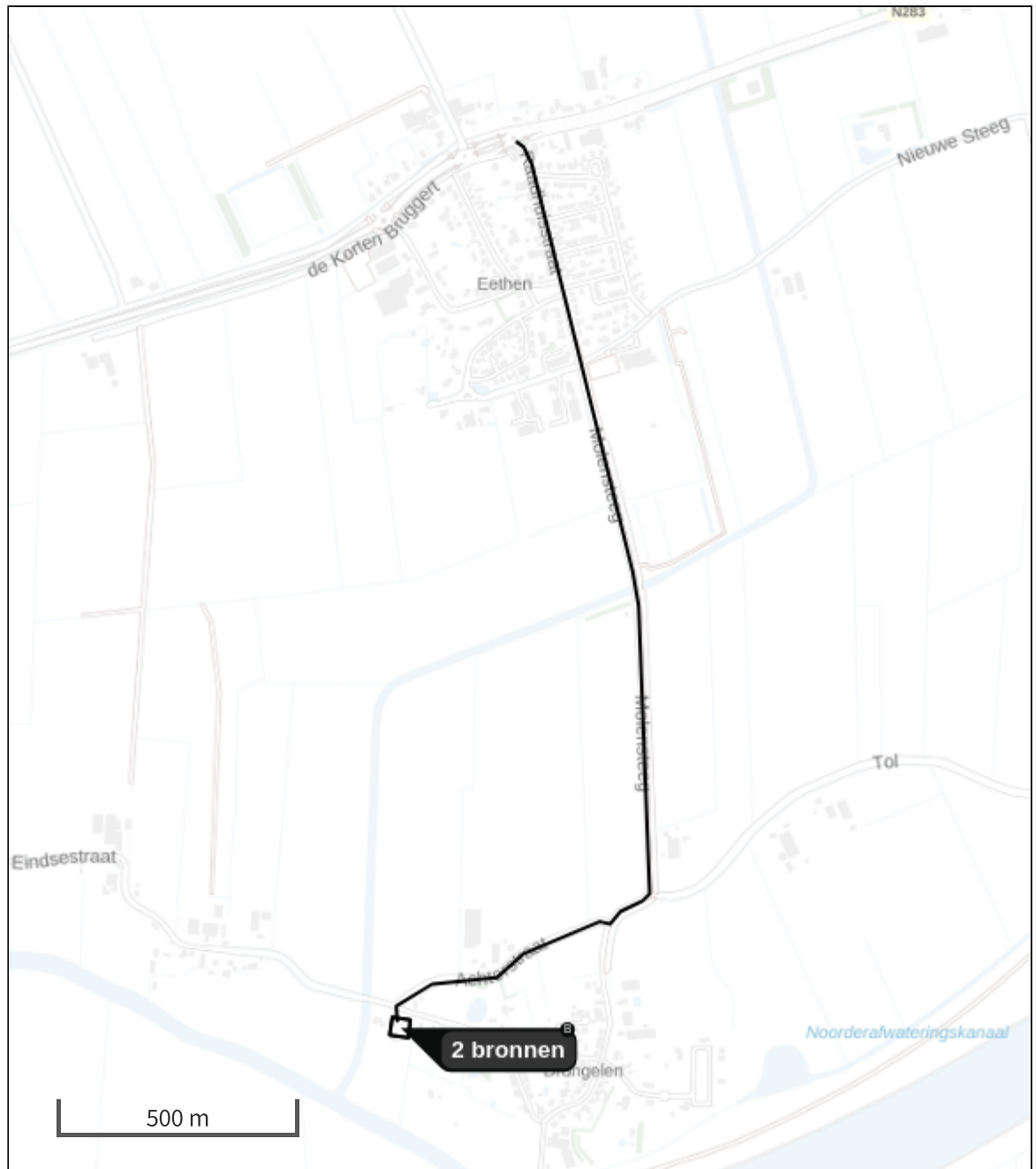
-
-
-
-
-

Aanlegfase - Drongelen (Beoogd), rekenjaar 2024

Emissiebronnen

	Emissie NH ₃	Emissie NO _x
1 Mobiele werktuigen Bouw, Industrie en Delfstoffenwinning mobiele werktuigen	23,1 g/j	47,7 kg/j
3 Anders... Anders... stationair draaien vrachtverkeer	50,0 g/j	5,0 kg/j
 Verkeersnetwerk	0,1 kg/j	6,2 kg/j

Hoogste af- en toename op (bijna) overbelaste stikstofgevoelige Natura 2000 gebieden.



- | | |
|--|--|
|  Habitrichtlijn |  Grootste toename (projectberekening) |
|  Vogelrichtlijn |  Grootste afname (projectberekening) |
|  Vogelrichtlijn, Habitrichtlijn |  Hoogste totaal (achtergrond + projectberekening) |
|  Niet bepaald | |

De letters bij de bronlabels op de kaart geven bij welke type situaties de bronnen horen: beoogde situatie (B), referentiesituatie (R) en/of salderingsituatie (S).

Resultaten stikstofgevoelige Natura 2000 gebieden situatie "Aanlegfase - Drongelen" (Beoogd) incl. saldering e/o referentie

	Berekend (ha gekarteerd)	Hoogste totale depositie (mol N/ha/jr)	Met toename (ha gekarteerd)	Grootste toename (mol N/ha/jr)	Met afname (ha gekarteerd)	Grootste afname (mol N/ha/jr)
Totaal	-	-	-	-	-	-

Aanlegfase - Drongelen, Rekenjaar 2024

1 Mobiele werktuigen | Bouw, Industrie en Delfstoffenwinning

Naam	mobiele werktuigen	NO _x	47,7 kg/j
		NH ₃	23,1 g/j
Locatie	X:131633,21 Y:414269,58		
Oppervlakte	0,15 ha		

Naam	Stageklasse	Brandstof-verbruik	Draaiuren	AdBlue verbruik	Stof	Emissie
sloopkraan	Stage-IIIB, 2011-2013, 75-560 kW, diesel, SCR: nee	800 l/j	80 u/j		NO _x	12,4 kg/j
					NH ₃	6,0 g/j
hijskraan	Stage-IIIB, 2011-2013, 75-560 kW, diesel, SCR: nee	1600 l/j	160 u/j		NO _x	24,8 kg/j
					NH ₃	12,0 g/j
betonstorter	Stage-IIIB, 2011-2013, 75-560 kW, diesel, SCR: nee	80 l/j	8 u/j		NO _x	1,2 kg/j
					NH ₃	0,0 kg/j
heistelling	Stage-IIIB, 2011-2013, 75-560 kW, diesel, SCR: nee	200 l/j	8 u/j		NO _x	3,0 kg/j
					NH ₃	1,5 g/j
graafmachine	Stage-IIIB, 2011-2013, 75-560 kW, diesel, SCR: nee	400 l/j	40 u/j		NO _x	6,2 kg/j
					NH ₃	3,0 g/j

2 Wegverkeer | Weg

Naam	bouwverkeer	Links	Rechts	NO _x	6,2 kg/j
Locatie	X:132146,74 Y:415052,81	Type scherm	-	NO ₂	1,6 kg/j
Lengte	2.285,98 m	Hoogte	-	NH ₃	0,1 kg/j
Wegtype	Binnen bebouwde kom (doorstromend)	Afstand tot de weg	-		
Rijrichting	Beide richtingen				
Tunnelfactor	1				
Type hoogteligging	Normaal				
Weghoogte t.o.v. maaiveld	0 m				

Verkeer	Max. snelheid	Aantal voertuigbewegingen	In file
Licht verkeer	Voorgeschreven factoren	1.000,0 /jaar	0,0 %
Middelzwaar vrachtverkeer	Voorgeschreven factoren	400,0 /jaar	0,0 %
Zwaar vrachtverkeer	Voorgeschreven factoren	400,0 /jaar	0,0 %
Busverkeer	Voorgeschreven factoren	0,0 /jaar	0,0 %

3 Anders... | Anders...

Naam	stationair draaien vrachtverkeer	Uittreedhoogte	<u>0,0 m</u>	NO _x	5,0 kg/j
		Warmteinhoud	<u>0,000 MW</u>	NH ₃	50,0 g/j
Locatie	X:131633,2 Y:414269,58	Spreading	0 m		
Oppervlakte	0,15 ha				
Wijze van ventilatie	Niet geforceerd				
Temporele variatie	<u>Continue Emissie</u>				



Disclaimer

Hoewel verstrekte gegevens kunnen dienen ter onderbouwing van een vergunningaanvraag, kunnen er geen rechten aan worden ontleend. De eigenaar van AERIUS aanvaardt geen aansprakelijkheid voor de inhoud van de door de gebruiker aangeboden informatie. Bovenstaande gegevens zijn enkel bruikbaar tot er een nieuwe versie van AERIUS beschikbaar is. AERIUS is een geregistreerd handelsmerk in Europa. Alle rechten die niet expliciet worden verleend, zijn voorbehouden.

Rekenbasis

Deze berekening is tot stand gekomen op basis van

AERIUS versie 2023.1.2_20240307_d2f5f75faf

Database versie 2023.1.2_d2f5f75faf_calculator_nl_stable

Voor meer informatie over de gebruikte methodiek en data zie:

<https://link.aerius.nl/website>

Projectberekening

Dit document geeft een overzicht van de invoer en rekenresultaten van een Projectberekening met AERIUS Calculator. De berekening is uitgevoerd binnen stikstofgevoelige Natura 2000-gebieden, op rekenpunten die overlappen met habitattypen en/of leefgebieden die aangewezen zijn in het kader van de Wet natuurbescherming, gekoppeld aan een aangewezen soort, of nog onbekend maar mogelijk wel relevant, en waar tevens sprake is van een overbelaste of bijna overbelaste situatie voor stikstof.



- [Overzicht](#)
- [Samenvatting situaties](#)
- [Resultaten](#)
- [Detailgegevens per emissiebron](#)

*Deze PDF is een digitaal bestand dat weer in te lezen is in AERIUS. Meer toelichting over deze PDF kunt u vinden in een bijbehorende leeswijzer. Deze leeswijzer en overige documentatie is te raadplegen via:
www.aerius.nl/handleidingen-en-leeswijzers*



Contactgegevens

Rechtspersoon

Inrichtingslocatie

Econsultancy

Eindsestraat 1,

4267 GX Drongelen

Activiteit

Omschrijving

Toelichting

20651.006

Gebruiksfase

Berekening

AERIUS kenmerk

Datum berekening

Rekenconfiguratie

S3dfjTZJjxZ1

11 maart 2024, 15:58

Wnb-rekengrid

Totale emissie

Gebruiksfase - Drongelen - Beoogd

Rekenjaar

2025

Emissie NH₃

0,2 kg/j

Emissie NO_x

5,0 kg/j

Resultaten

Gebruiksfase - Drongelen - Beoogd

Gekarteerd oppervlak met toename (ha)

Gekarteerd oppervlak met afname (ha)

Grootste toename

Grootste afname

Hoogste bijdrage

-

-

-

-

-

Hexagon

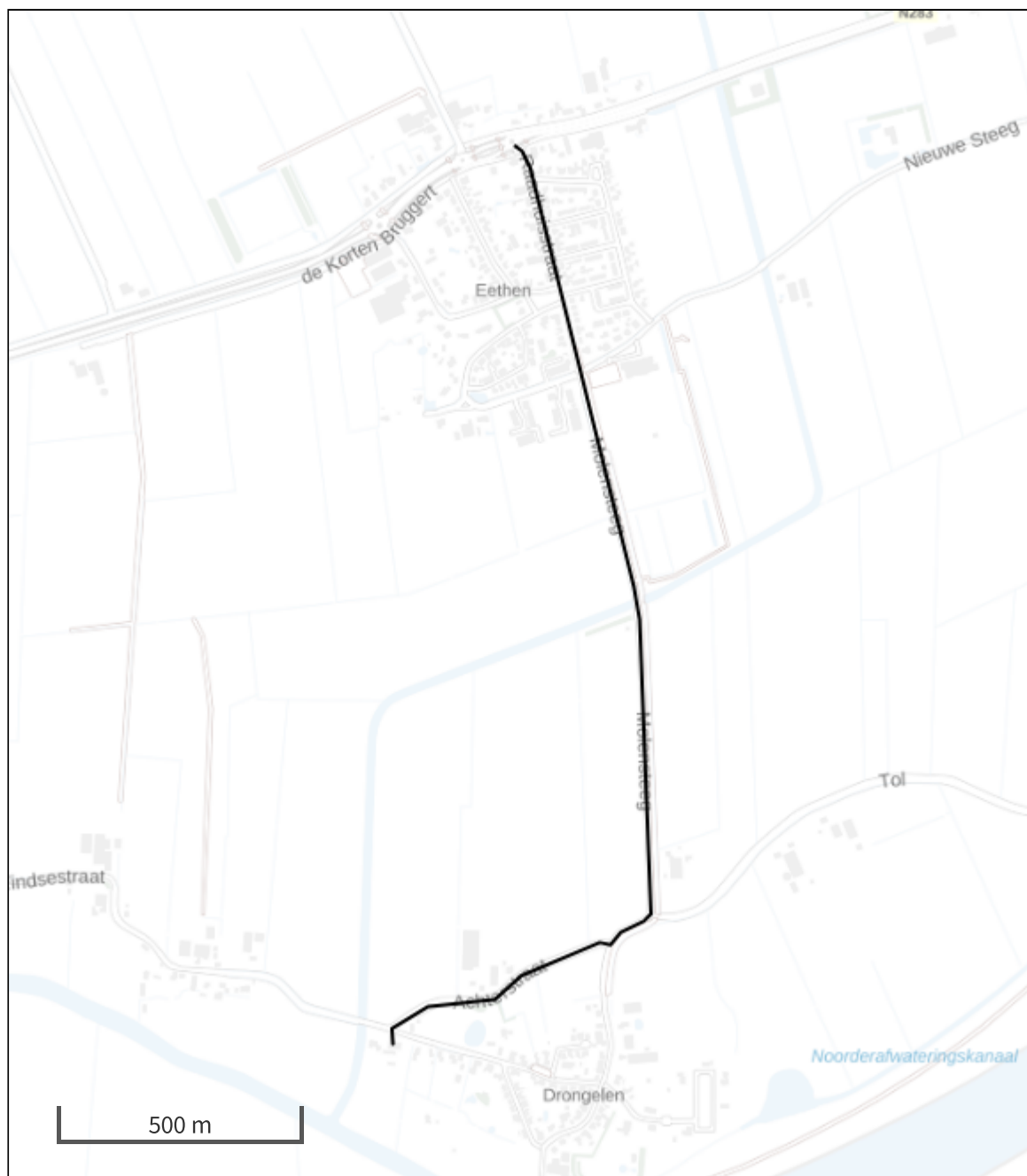
Gebied



Gebruiksfase - Drongelen (Beoogd), rekenjaar 2025

Emissiebronnen	Emissie NH ₃	Emissie NO _x
 Verkeersnetwerk	0,2 kg/j	5,0 kg/j

Hoogste af- en toename op (bijna) overbelaste stikstofgevoelige Natura 2000 gebieden.



- | | |
|--|--|
|  Habitrichtlijn |  Grootste toename (projectberekening) |
|  Vogelrichtlijn |  Grootste afname (projectberekening) |
|  Vogelrichtlijn, Habitrichtlijn |  Hoogste totaal (achtergrond + projectberekening) |
|  Niet bepaald | |

De letters bij de bronlabels op de kaart geven bij welke type situaties de bronnen horen: beoogde situatie (B), referentiesituatie (R) en/of salderingsituatie (S).

Resultaten stikstofgevoelige Natura 2000 gebieden situatie "Gebruiksfase - Drongelen" (Beoogd) incl. saldering e/o referentie

	Berekend (ha gekarteerd)	Hoogste totale depositie (mol N/ha/jr)	Met toename (ha gekarteerd)	Grootste toename (mol N/ha/jr)	Met afname (ha gekarteerd)	Grootste afname (mol N/ha/jr)
Totaal	-	-	-	-	-	-

Gebruiksfase - Drongelen, Rekenjaar 2025

1 Wegverkeer | Weg

Naam	verkeersgeneratie plan	Type scherm	Links	Rechts	NO _x	5,0 kg/j
Locatie	X:132146,74 Y:415052,81	Hoogte	-	-	NO ₂	0,9 kg/j
Lengte	2.285,98 m	Afstand tot de weg	-	-	NH ₃	0,2 kg/j
Wegtype	Binnen bebouwde kom (doorstromend)					
Rijrichting	Beide richtingen					
Tunnelfactor	1					
Type hoogteligging	Normaal					
Weghoogte t.o.v. maaiveld	0 m					
Verkeer	Max. snelheid	Aantal voertuigbewegingen	In file			
Licht verkeer	Voorgeschreven factoren	17,2 /etmaal	0,0 %			
Middelwaar vrachtverkeer	Voorgeschreven factoren	1,0 /etmaal	0,0 %			
Zwaar vrachtverkeer	Voorgeschreven factoren	0,0 /etmaal	0,0 %			
Busverkeer	Voorgeschreven factoren	0,0 /etmaal	0,0 %			

Disclaimer

Hoewel verstrekte gegevens kunnen dienen ter onderbouwing van een vergunningaanvraag, kunnen er geen rechten aan worden ontleend. De eigenaar van AERIUS aanvaardt geen aansprakelijkheid voor de inhoud van de door de gebruiker aangeboden informatie. Bovenstaande gegevens zijn enkel bruikbaar tot er een nieuwe versie van AERIUS beschikbaar is. AERIUS is een geregistreerd handelsmerk in Europa. Alle rechten die niet expliciet worden verleend, zijn voorbehouden.

Rekenbasis

Deze berekening is tot stand gekomen op basis van

AERIUS versie 2023.1.2_20240307_d2f5f75faf

Database versie 2023.1.2_d2f5f75faf_calculator_nl_stable

Voor meer informatie over de gebruikte methodiek en data zie:

<https://link.aerius.nl/website>