

**Notitie:** Invoergegevens en resultaten geur

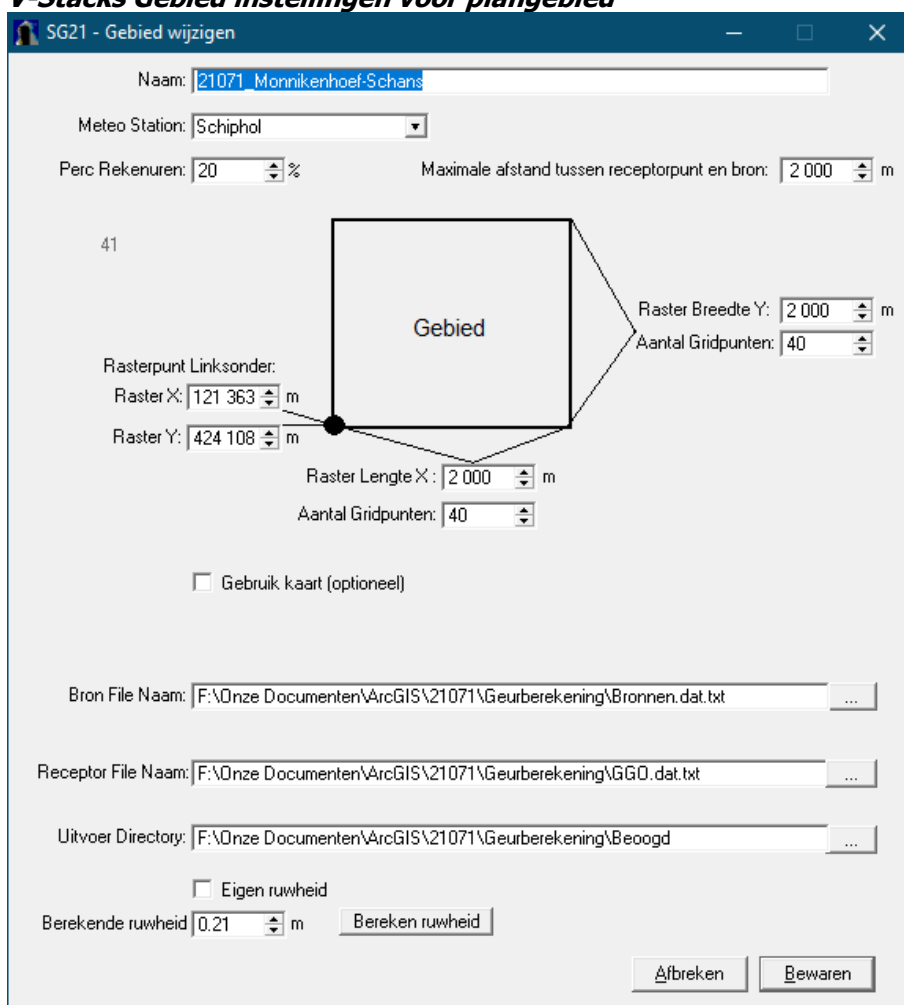
Someren, 11-10-2021

Kenmerk: JV/21071-002V

In deze notitie zijn de invoergegevens en rekenresultaten opgenomen voor de geurberekeningen voor het bestemmingsplan 'Monnikenhoef 3 en Schans 1b te Werkendam'. Hierbij zijn zowel voorgrond- als achtergrondgeurberekeningen uitgevoerd. De invoergegevens en rekenresultaten van de voorgrondgeurberekening zijn als aparte bijlage opgenomen.

Hieronder volgen de invoergegevens en rekenresultaten van de achtergrondgeurberekening.

### ***V-Stacks Gebied instellingen voor plangebied***



SG21 - Gebied wijzigen

Naam: 21071\_Monnikenhoef-Schans

Meteo Station: Schiphol

Perc Rekenuren: 20 % Maximale afstand tussen receptorpunt en bron: 2000 m

41

Gebied

Rasterpunt Links onder:  
Raster X: 121 363 m  
Raster Y: 424 108 m

Raster Lengte X: 2000 m  
Aantal Gridpunten: 40

Raster Breedte Y: 2000 m  
Aantal Gridpunten: 40

Gebruik kaart (optioneel)

Bron File Naam: F:\Onze Documenten\ArcGIS\21071\Geurberekening\Bronnen.dat.txt

Receptor File Naam: F:\Onze Documenten\ArcGIS\21071\Geurberekening\GGG.dat.txt

Uitvoer Directory: F:\Onze Documenten\ArcGIS\21071\Geurberekening\Beoogd

Eigen ruwheid

Berekende ruwheid: 0.21 m Bereken ruwheid

Afbreken Bewaren

## Invoergegevens

### Geur gevoelige objecten

ID	X	Y	NORM	OU	Postcode	V/K	Adres
1	122034	424898	2		4254AB1		Buitenlaag 30
2	122012	424906	2		4254AB2		Buitenlaag 28
3	121992	424914	2		4254AB3		Buitenlaag 26
4	122028	424882	2		4254AB4		Buitenlaag 32
5	122074	424728	2		4254AB5		Sportpark
6	121801	425652	2		4254AB6		Sleeuwijksedijk 18
7	122683	425734	8		4254AB7		Vijcie 15

### Bronnen beoogd

De gegevens van veehouderijen zijn afkomstig uit de databestanden van Web-BVB van de gemeente Altena d.d. 4-10-2021. Voor het bedrijf van de initiatiefnemer zijn de werkelijke brongegevens binnen de inrichting ingevuld, zie rij 2, IDNR nr 1.

IDNR	X_COORD	Y_COORD	ST- hoogte	Gem GebH	ST- diam	ST- uittree	E- Vergund	E- maxVerg	Monnikenhoef				
1	122363	425108	1.5	1.5	0.5	0.4	1422	1422			3	4251XX	WERKENDAM
0	0	0	0	0	0	0	0	0					
300693	121516	424654	6	6	0.5	4	95	95	Voorstevliet		29	4251EX	WERKENDAM
300679	115875	422781	6	6	0.5	4	568	568	Bandijk		46	4251MG	WERKENDAM
301007	114723	422351	6	6	0.5	4	0	0	Kroonweg		1	4251MH	WERKENDAM
300682	115002	421553	6	6	0.5	4	0	0	Kroonweg		3	4251MH	WERKENDAM
33365	116035	419592	6	6	0.5	4	273	273	't Zalmpje		2	4251NC	WERKENDAM
301186	119345	421905	6	6	0.5	4	0	0	Kooike		2	4251NE	WERKENDAM
300468	121675	423640	6	6	0.5	4	178	178	Grotewaardweg		1	4251NV	WERKENDAM
33369	119302	420119	6	6	0.5	4	390	390	Bruine Kilweg		1	4251PH	WERKENDAM
33371	120682	422225	6	6	0.5	4	7476	7476	Dertienmorgen		1	4251PL	WERKENDAM
33375	122035	424267	6	6	0.5	4	390	390	Schans		1	4251PT	WERKENDAM
34828	122002	424336	6	6	0.5	4	1386	1386	Schans		1A	4251PT	WERKENDAM
33377	122376	424083	6	6	0.5	4	427	427	Schans		7	4251PT	WERKENDAM
33379	122540	423958	6	6	0.5	4	0	0	Schans		19	4251PV	WERKENDAM
300494	122444	425487	6	6	0.5	4	750	750	De Werken		2	4251XW	WERKENDAM
34817	122427	425287	6	6	0.5	4	0	0	Monnikenhoef		1	4251XX	WERKENDAM
33383	124283	424860	6	6	0.5	4	223	223	Transvaal		42D	4254BC	SLEEUWIJK
33384	124140	424448	6	6	0.5	4	0	0	Transvaal		44	4254BC	SLEEUWIJK
301323	122998	425092	6	6	0.5	4	390	390			0	4254LA	SLEEUWIJK
33385	122758	425741	6	6	0.5	4	0	0	Vijcie		16	4254LA	SLEEUWIJK
300192	122608	425380	6	6	0.5	4	9443	9443	Vijcie		17A	4254LA	SLEEUWIJK
34826	122720	425392	6	6	0.5	4	624	624	Vijcie		29	4254LA	SLEEUWIJK
33387	124072	426135	6	6	0.5	4	0	0	Kerkeinde		21	4254LD	SLEEUWIJK
33394	122459	426013	6	6	0.5	4	0	0	Kerkeinde		83	4254LG	SLEEUWIJK
33395	123479	424734	6	6	0.5	4	0	0	Kooikamp		10	4254LJ	SLEEUWIJK
34819	123410	424911	6	6	0.5	4	0	0	Kooikamp		11	4254LJ	SLEEUWIJK
301251	122339	426008	6	6	0.5	4	0	0	Hoef		2	4254LK	SLEEUWIJK
34820	124598	424590	6	6	0.5	4	0	0	Rijksstraatweg		144	4254XJ	SLEEUWIJK
33402	124614	424306	6	6	0.5	4	0	0	De Roef		7	4254XL	SLEEUWIJK
33403	125734	424709	6	6	0.5	4	0	0	Zandpad		12	4254XN	SLEEUWIJK
300857	124375	424054	6	6	0.5	4	0	0	De Nieuwe Roef		1	4254XX	SLEEUWIJK
34822	122569	420384	6	6	0.5	4	0	0	Karnemelksesteeg		2	4255EA	WERKENDAM
33406	122960	418697	6	6	0.5	4	0	0	Rijksweg		1	4255GE	NIEUWENDIJK NB
33407	122966	419365	6	6	0.5	4	668	668	Rijksweg		31	4255GE	NIEUWENDIJK NB
33409	123044	418883	6	6	0.5	4	890	890	Rijksweg		4	4255GL	NIEUWENDIJK NB
33408	123027	419309	6	6	0.5	4	156	156	Rijksweg		40A	4255GM	NIEUWENDIJK NB
33410	123061	419765	6	6	0.5	4	833	833	Rijksweg		88	4255GN	NIEUWENDIJK NB
33411	123224	421061	6	6	0.5	4	410	410	Rijksweg		246	4255GS	NIEUWENDIJK NB
300433	122334	419122	6	6	0.5	4	0	0	Buitendijk		17	4255GT	NIEUWENDIJK NB
34823	123497	419573	6	6	0.5	4	0	0	Midgraaf		1	4255KB	NIEUWENDIJK NB
33417	123173	418732	6	6	0.5	4	2278	2278	Schenkeldijk		4	4255KD	NIEUWENDIJK NB
33418	122428	421716	6	6	0.5	4	14216	14216	Zandsteeg		57	4255SG	NIEUWENDIJK NB
33422	122480	419686	6	6	0.5	4	0	0	Groene Dwarssteeg		1	4255SK	NIEUWENDIJK NB
300853	122419	420547	6	6	0.5	4	0	0	Killeweg		2	4255SL	NIEUWENDIJK NB
301288	122335	420829	6	6	0.5	4	0	0	Kildijk		25	4255TB	NIEUWENDIJK NB
300685	122141	420859	6	6	0.5	4	2136	2136	Kooisteeg		1	4255TJ	NIEUWENDIJK NB
20063	136603	420304	6	6	0.5	4	3560	3560	Maasdijk		213	4261AJ	WIJK EN AALBURG
34781	136403	418411	6	6	0.5	4	10680	10680	Aalburgsestraat		56	4261BK	WIJK EN AALBURG
20065	135936	417561	6	6	0.5	4	0	0	Parallelweg		6	4261GA	WIJK EN AALBURG
20068	136755	419999	6	6	0.5	4	1170	1170	Spijk		4	4261KE	WIJK EN AALBURG

20145	136186	420023	6	6	0.5	4	0	0	Den Oudert	33	4261NA	WIJK EN AALBURG
300843	135868	419990	6	6	0.5	4	230	230	Rivelstraat	28	4261RB	WIJK EN AALBURG
20070	136160	418983	6	6	0.5	4	0	0	Veldstraat	32	4261TB	WIJK EN AALBURG
20071	135843	418759	6	6	0.5	4	345	345	Veldstraat	37	4261TB	WIJK EN AALBURG
301009	135103	418648	6	6	0.5	4	0	0	Bosseweg	2	4261TC	WIJK EN AALBURG
20072	135273	419224	6	6	0.5	4	0	0	Veldstraat	36	4261TC	WIJK EN AALBURG
300867	135081	418652	6	6	0.5	4	0	0	Bosseweg	4	4261TC	WIJK EN AALBURG
301332	133613	418917	6	6	0.5	4	14094	14094	Dodesteeg	1	4261TD	WIJK EN AALBURG
20060	133509	419155	6	6	0.5	4	0	0	Dodesteeg	3	4261TD	WIJK EN AALBURG
300802	133830	418792	6	6	0.5	4	36	36	Veldstraat	58	4261TD	WIJK EN AALBURG
300225	134359	419013	6	6	0.5	4	0	0	Veldstraat	71B	4261TD	WIJK EN AALBURG
300226	134020	418820	6	6	0.5	4	0	0	Veldstraat	73	4261TD	WIJK EN AALBURG
300223	133559	418616	6	6	0.5	4	0	0	Klaverplak	1	4261TE	WIJK EN AALBURG
301011	132542	417196	6	6	0.5	4	587	587	Biesheuvelweg	0	4261TH	WIJK EN AALBURG
35472	132296	418057	6	6	0.5	4	1139	1139	Biesheuvelweg	1	4261TH	WIJK EN AALBURG
20078	132184	418032	6	6	0.5	4	3870	3870	Biesheuvelweg	2	4261TH	WIJK EN AALBURG
20079	131736	419359	6	6	0.5	4	71	71	Biesheuvelweg	4	4261TH	WIJK EN AALBURG
300860	132240	419050	6	6	0.5	4	0	0	Zwaansheuvelsedijk	1	4261TN	WIJK EN AALBURG
300842	133299	419796	6	6	0.5	4	94	94	Zwaansheuvel	2	4261TP	WIJK EN AALBURG
20082	136354	419507	6	6	0.5	4	1170	1170	Wijksestraat	5	4261TV	WIJK EN AALBURG
20083	133912	419612	6	6	0.5	4	37380	37380	Het Hakkevelt	2	4261TZ	WIJK EN AALBURG
20085	134022	420461	6	6	0.5	4	178	178	Veensesteeg	1	4264KG	VEEN
20089	133565	416859	6	6	0.5	4	0	0	Kleibergsestraat	2	4265GB	GENDEREN
20092	134275	416162	6	6	0.5	4	140	140	Voompad	18	4265HX	GENDEREN
300233	133716	416310	6	6	0.5	4	398	398	Genderensdijk	1	4265JJ	GENDEREN
20093	133202	417171	6	6	0.5	4	7470	7470	Genderensdijk	28-29	4265JK	GENDEREN
300234	134213	417182	6	6	0.5	4	0	0	Lange Pad	1	4265TD	GENDEREN
20094	132465	415848	6	6	0.5	4	12460	12460	Nieuwe Steeg	2C	4266EH	EETHEN
20095	130974	415687	6	6	0.5	4	0	0	De Korten Bruggert	45	4266ER	EETHEN
20099	133214	416712	6	6	0.5	4	0	0	Kleibergsestraat	8	4266GB	EETHEN
20100	131678	416216	6	6	0.5	4	3672	3672	Kleibergsestraat	32	4266GC	EETHEN
20101	130659	415722	6	6	0.5	4	45862	45862	Kleibergsestraat	48	4266GC	EETHEN
20102	131287	417244	6	6	0.5	4	0	0	Oude Weidesteeg	8	4266VE	EETHEN
20104	133228	414815	3.8	4.06	0.89	0.54	4769	4769	Tol	3	4267ES	DRONGELEN
300865	132530	414751	6	6	0.5	4	0	0	Tol	4A	4267ES	DRONGELEN
20105	132462	414659	6	6	0.5	4	0	0	Tol	6	4267ES	DRONGELEN
20108	131825	414447	6	6	0.5	4	0	0	Achterstraat	4	4267EX	DRONGELEN
301071	130321	414995	6	6	0.5	4	0	0	Eindsestraat	12	4267GX	DRONGELEN
20112	131211	414417	6	6	0.5	4	870	870	Eindsestraat	19	4267GX	DRONGELEN
20114	131024	414583	6	6	0.5	4	468	468	Eindsestraat	33	4267GX	DRONGELEN
20116	130651	414528	6	6	0.5	4	6118	6118	Eindsestraat	45	4267GZ	DRONGELEN
20118	130598	414556	6	6	0.5	4	2634	2634	Eindsestraat	47	4267GZ	DRONGELEN
300861	131219	414453	6	6	0.5	4	2582	2582	Eindsestraat	6A	4267GZ	DRONGELEN
20117	131020	414673	6	6	0.5	4	0	0	Eindsestraat	8	4267GZ	DRONGELEN
20144	129766	415478	6	6	0.5	4	0	0	Moleneind	6	4268GD	MEEUWEN
20120	128250	415626	6	6	0.5	4	32218	32218	Dorpsstraat	2	4268GJ	MEEUWEN
20121	128734	415454	6	6	0.5	4	36	36	Dijksteeg	1	4268GK	MEEUWEN
20122	128456	414700	6	6	0.5	4	18360	18360	Dijksteeg	10	4268GK	MEEUWEN
20123	129331	415259	6	6	0.5	4	0	0	Hoog Meeuwen	11	4268GT	MEEUWEN
20124	128509	415889	6	6	0.5	4	746	746	Meeuwensesteeg	1	4268VK	MEEUWEN
20125	128744	416516	6	6	0.5	4	117	117	Meeuwensesteeg	2	4268VK	MEEUWEN
20126	128571	416193	6	6	0.5	4	142	142	Meeuwensesteeg	3	4268VK	MEEUWEN
301235	128369	415941	6	6	0.5	4	0	0	Boschen	6	4268VN	MEEUWEN
20128	130164	418642	6	6	0.5	4	0	0	Midgraaf	30	4269TL	BABYLONIENBROEK
20129	130664	418518	6	6	0.5	4	2026	2026	Midgraaf	32	4269TL	BABYLONIENBROEK
20131	129662	417321	6	6	0.5	4	390	390	Broeksestraat	1	4269VA	BABYLONIENBROEK
20133	129882	417139	6	6	0.5	4	0	0	Broeksestraat	30	4269VB	BABYLONIENBROEK
20134	130397	417417	6	6	0.5	4	218	218	Broeksestraat	67	4269VE	BABYLONIENBROEK
20135	130569	417467	6	6	0.5	4	924	924	Broeksestraat	73	4269VE	BABYLONIENBROEK
20136	130794	417485	6	6	0.5	4	0	0	Broeksestraat	77	4269VE	BABYLONIENBROEK
34782	131484	417922	6	6	0.5	4	890	890	Broeksestraat	82	4269VE	BABYLONIENBROEK
20137	131078	417799	6	6	0.5	4	7222	7222	Broeksestraat	85	4269VE	BABYLONIENBROEK
20138	131221	417872	6	6	0.5	4	1804	1804	Broeksestraat	87	4269VE	BABYLONIENBROEK
20139	128827	417176	6	6	0.5	4	1162	1162	Hillsestraat	17	4269VH	BABYLONIENBROEK
35473	128885	417232	6	6	0.5	4	0	0	Hillsestraat	30	4269VH	BABYLONIENBROEK
20140	128827	417256	6	6	0.5	4	0	0	Hillsestraat	34	4269VH	BABYLONIENBROEK
20141	128681	417219	6	6	0.5	4	0	0	Hillsestraat	38	4269VH	BABYLONIENBROEK
301243	128191	417430	6	6	0.5	4	26	26	Hillsestraat	44A	4269VH	BABYLONIENBROEK
300132	125339	415976	6	6	0.5	4	0	0	Dorpsstraat	46A	4271AD	DUSSEN
33425	125577	415273	6	6	0.5	4	1250	1250	Loswal	10	4271BA	DUSSEN
34824	124492	415903	6	6	0.5	4	0	0	Nieuwe Steeg	30	4271BE	DUSSEN
33429	124278	415914	6	6	0.5	4	0	0	Nieuwe Steeg	32	4271BE	DUSSEN
300369	125090	416470	6	6	0.5	4	468	468	Hoek	39	4271BH	DUSSEN
300681	124967	416560	6	6	0.5	4	38	38	Hoek	41	4271BH	DUSSEN
33434	127613	415843	6	6	0.5	4	0	0	Baan	11	4271BT	DUSSEN
33435	127813	415806	6	6	0.5	4	712	712	Baan	17	4271BT	DUSSEN

33436	127364	415799	6	6	0.5	4	1104	1104	Baan	7A	4271BT	DUSSEN
33437	126634	416455	6	6	0.5	4	0	0	Binnen	15	4271BV	DUSSEN
33439	127291	416397	6	6	0.5	4	36	36	Binnen	31	4271BV	DUSSEN
300684	126604	416278	6	6	0.5	4	0	0	Binnen	26	4271BW	DUSSEN
33443	126683	416300	6	6	0.5	4	0	0	Binnen	28A	4271BW	DUSSEN
33444	125840	417217	6	6	0.5	4	0	0	Kornpad	3	4271BZ	DUSSEN
33445	124210	416682	6	6	0.5	4	0	0	Oudestraat	2	4271DA	DUSSEN
33447	126512	417828	6	6	0.5	4	88	88	Hillsestraat	43	4271LP	DUSSEN
33449	126595	417891	6	6	0.5	4	0	0	Hillsestraat	54	4271LP	DUSSEN
33450	126113	418256	6	6	0.5	4	0	0	Korn Boezemweg	2	4271LR	DUSSEN
301248	126955	417033	6	6	0.5	4	0	0	Ruttensteeg	1A	4271LS	DUSSEN
33451	127283	414996	6	6	0.5	4	0	0	Diebracht	1	4271LV	DUSSEN
33452	127713	415538	6	6	0.5	4	1780	1780	Landweg	1	4271LX	DUSSEN
33456	121038	416837	6	6	0.5	4	1197	1197	Buitendijk	79	4273GE	HANK
33458	121903	418019	6	6	0.5	4	9362	9362	Buitendijk	140A	4273GH	HANK
33459	121719	417003	6	6	0.5	4	0	0	Kamersteeg	2	4273GM	HANK
33460	121819	416951	6	6	0.5	4	22440	22440	Kamersteeg	4	4273GM	HANK
33461	121582	417139	6	6	0.5	4	16275	16275	Kamersteeg	5	4273GM	HANK
33463	122501	417841	3	2.97	0.85	2.13	11351	11351	Hellegatsweg	6	4273GN	HANK
33466	121457	415422	6	6	0.5	4	437	437	Keizer Napoleonweg	6A	4273LC	HANK
33467	121817	416283	6	6	0.5	4	0	0	Jachtlaan	36	4273LE	HANK
300677	122591	415568	6	6	0.5	4	211	211	Voogdwerfsesteeg	2	4273LG	HANK
33471	121972	414953	6	6	0.5	4	605	605	Peerenboom	2	4273LJ	HANK
33472	122201	414928	6	6	0.5	4	2104	2104	Peerenboom	20	4273LJ	HANK
34829	123817	417710	6	6	0.5	4	0	0	Kalversteeg	1	4273LL	HANK
300564	123387	417830	6	6	0.5	4	0	0	Kalversteeg	6	4273LL	HANK
301081	131545	421498	6	6	0.5	4	0	0	Bronkhorst	14	4281KE	ANDEL
33553	132870	420662	6	6	0.5	4	0	0	Middenweg	16	4281KH	ANDEL
33554	133592	420530	6	6	0.5	4	16956	16956	Middenweg	24	4281KH	ANDEL
300623	132653	420986	6	6	0.5	4	1424	1424	Kammetweg	46	4281KK	ANDEL
33556	131571	421962	6	6	0.5	4	0	0	Hoofdgraaf	59	4281NN	ANDEL
300634	131276	422074	6	6	0.5	4	296	296	Hoofdgraaf	75A	4281NN	ANDEL
33561	130823	421681	6	6	0.5	4	546	546	Industrieweg	1A	4283GX	GIESSEN
33562	129648	421472	6	6	0.5	4	0	0	Giessensesteeg	12A	4283HP	GIESSEN
300625	130293	420291	6	6	0.5	4	3984	3984	Eendenveld	13A	4283HV	GIESSEN
33564	129686	420197	6	6	0.5	4	546	546	Eendenveld	6	4283HV	GIESSEN
300595	130294	422056	6	6	0.5	4	2134	2134	Heuvelkamp	2	4283HZ	GIESSEN
300921	127916	423455	6	6	0.5	4	0	0	Lageweg	44	4284JN	RIJSWIJK NB
33566	129527	424003	6	6	0.5	4	0	0	Maasdijk	51	4284VC	RIJSWIJK NB
33573	129066	424077	6	6	0.5	4	0	0	Dijkje	4A	4284VN	RIJSWIJK NB
300787	129078	424372	6	6	0.5	4	1181	1181	Dijkje	5	4284VN	RIJSWIJK NB
33567	129379	423407	6	6	0.5	4	0	0	Veldweg	19	4284VR	RIJSWIJK NB
300635	129282	423496	6	6	0.5	4	234	234	Veldweg	23B	4284VR	RIJSWIJK NB
33568	128962	423554	6	6	0.5	4	1780	1780	Veldweg	25	4284VR	RIJSWIJK NB
33570	128517	424103	6	6	0.5	4	0	0	Veldweg	28	4284VS	RIJSWIJK NB
33571	128549	423520	6	6	0.5	4	26050	26050	Hazenkamp	1	4284VV	RIJSWIJK NB
33572	127103	423403	6	6	0.5	4	1280	1280	Blaasbalg	2	4284WV	RIJSWIJK NB
300633	128665	424850	6	6	0.5	4	0	0	Acacialaan	20	4285DP	WOUDRICHEM
33575	126932	424404	6	6	0.5	4	1068	1068	Oudendijk	75	4285WJ	WOUDRICHEM
33576	126559	423991	6	6	0.5	4	36	36	Oudendijk	85	4285WJ	WOUDRICHEM
33577	126547	424091	6	6	0.5	4	0	0	Oudendijk	92	4285WL	WOUDRICHEM
33578	126393	423879	6	6	0.5	4	4230	4230	Oudendijk	94	4285WL	WOUDRICHEM
33579	126341	423869	6	6	0.5	4	117	117	Oudendijk	96	4285WL	WOUDRICHEM
301273	126240	424490	6	6	0.5	4	34	34	Jan Spieringweg	23	4285WN	WOUDRICHEM
33580	126613	424478	6	6	0.5	4	0	0	Jan Spieringweg	2A	4285WN	WOUDRICHEM
33584	126148	423851	6	6	0.5	4	712	712	Oudbroek	3	4285WP	WOUDRICHEM
33631	125621	423636	6	6	0.5	4	1068	1068	De Roef	1	4285WR	WOUDRICHEM
301060	125586	423854	6	6	0.5	4	65	65	De Roef	4	4285WR	WOUDRICHEM
33585	126493	423024	6	6	0.5	4	32051	32051	Almkerkseweg	10	4285WZ	WOUDRICHEM
33587	127526	424158	6	6	0.5	4	1780	1780	Almkerkseweg	4	4285WZ	WOUDRICHEM
33588	127077	423538	6	6	0.5	4	296	296	Almkerkseweg	5	4285WZ	WOUDRICHEM
33591	124225	421735	6	6	0.5	4	0	0	Provincialeweg Noord	53A	4286EC	ALMKERK
33589	124407	421602	6	6	0.5	4	0	0	Provincialeweg Noord	62	4286EC	ALMKERK
33593	123647	422363	6	6	0.5	4	958	958	Gantelweg	20	4286EH	ALMKERK
33594	124273	423213	6	6	0.5	4	1104	1104	Bloemweg	13	4286EJ	ALMKERK
33599	124489	422585	6	6	0.5	4	0	0	Bloemweg	4	4286EJ	ALMKERK
300624	124330	422770	6	6	0.5	4	0	0	Bloemweg	7	4286EJ	ALMKERK
33595	124325	422864	6	6	0.5	4	10512	10512	Bloemweg	9	4286EJ	ALMKERK
33596	125472	421516	6	6	0.5	4	55473	55473	Uppelse Hoek	25	4286EM	ALMKERK
33597	125615	421570	6	6	0.5	4	27528	27528	Uppelse Hoek	28	4286EM	ALMKERK
33598	124497	420748	6	6	0.5	4	0	0	Nieuwe Steeg	1	4286EP	ALMKERK
33601	126573	421119	6	6	0.5	4	1602	1602	Zandwijk	6	4286LD	ALMKERK
33602	126343	420901	6	6	0.5	4	109	109	Almweg	1B	4286LG	ALMKERK
33603	126918	420977	6	6	0.5	4	0	0	Almweg	5	4286LG	ALMKERK
33605	125308	419489	6	6	0.5	4	624	624	Provincialeweg Zuid	31	4286LJ	ALMKERK
33609	126314	420397	6	6	0.5	4	0	0	Hoekje	7	4286LN	ALMKERK

33624	128817	418662	6	6	0.5	4	4984	4984	Hillsesteeg	1	4286LT	ALMKERK
33612	128745	420132	6	6	0.5	4	0	0	Broekgraaf	10	4286LW	ALMKERK
300596	128993	420168	6	6	0.5	4	8038	8038	Broekgraaf	10A	4286LW	ALMKERK
33613	126547	419665	6	6	0.5	4	0	0	Broekgraaf	2	4286LW	ALMKERK
33614	126882	419844	6	6	0.5	4	71	71	Broekgraaf	3	4286LW	ALMKERK
33616	128240	419994	6	6	0.5	4	0	0	Broekgraaf	8	4286LW	ALMKERK
33630	127999	419958	6	6	0.5	4	0	0	Broekgraaf	8A	4286LW	ALMKERK
33617	126276	419144	6	6	0.5	4	0	0	Duijweg	4	4286LX	ALMKERK
33618	128388	418763	1.5	3.73	0.5	0.4	0	0	Midgraaf	11	4286LZ	ALMKERK
33619	129072	418761	6	6	0.5	4	2421	2421	Midgraaf	15	4286LZ	ALMKERK
33620	129235	418767	6	6	0.5	4	62	62	Midgraaf	17	4286LZ	ALMKERK
33621	126730	418757	6	6	0.5	4	641	641	Midgraaf	18	4286LZ	ALMKERK
300631	129519	418737	6	6	0.5	4	0	0	Midgraaf	19	4286LZ	ALMKERK
33622	127159	418727	6	6	0.5	4	0	0	Midgraaf	20	4286LZ	ALMKERK
33623	127502	418723	6	6	0.5	4	534	534	Midgraaf	22	4286LZ	ALMKERK
33625	129327	418676	6	6	0.5	4	0	0	Midgraaf	26	4286LZ	ALMKERK
33626	125169	418935	6	6	0.5	4	2380	2380	Midgraaf	5	4286LZ	ALMKERK
33627	126579	418839	1.5	5.05	0.5	1.3	0	0	Midgraaf	7A	4286LZ	ALMKERK
33629	127556	418799	6	6.13	0.5	4	0	0	Midgraaf	9	4286LZ	ALMKERK
33634	128346	420971	6	6	0.5	4	0	0	Waardhuizen	4	4287LS	WAARDHUIZEN
33635	129092	421065	6	6	0.5	4	0	0	Waardhuizen	56	4287LS	WAARDHUIZEN
33636	128083	420397	6	6	0.5	4	624	624	Waardhuizenseweg	13A	4287LT	WAARDHUIZEN
33637	129253	422858	6	6	0.5	4	0	0	Uitwijksestraat	11	4288JB	UITWIJK
33638	128755	422212	6	6	0.5	4	0	0	Uitwijksdijkje	7	4288JC	UITWIJK
33639	128855	421633	6	6	0.5	4	5162	5162	Hoefpad	13	4288JJ	UITWIJK
33640	128208	421970	5	5.6	6.36	2.2	41019	41019	Poortweg	7	4288JL	UITWIJK

## **Rekenresultaten**

Cumulatieve geurbelasting op receptorpunten, zoals berekend

RecepID	X-coor	Y-coor	Geurnorm	Geurbelasting [OU/m <sup>3</sup> ]
1	122034.0	424898.0	2.000	0.305
2	122012.0	424906.0	2.000	0.319
3	121992.0	424914.0	2.000	0.313
4	122028.0	424882.0	2.000	0.301
5	122074.0	424728.0	2.000	0.288
6	121801.0	425652.0	2.000	0.289
7	122683.0	425734.0	8.000	0.993

## **Situatietekening met visualisatie rekenresultaten achtergrond geurbelasting**

Zie volgende pagina



Naam van de berekening: Beoogd\_11-10-2021

Gemaakt op: 2021-10-11 11:29:52

Rekentijd: 0:00:20

Naam van het bedrijf: 21071\_Monnikenhoef 3

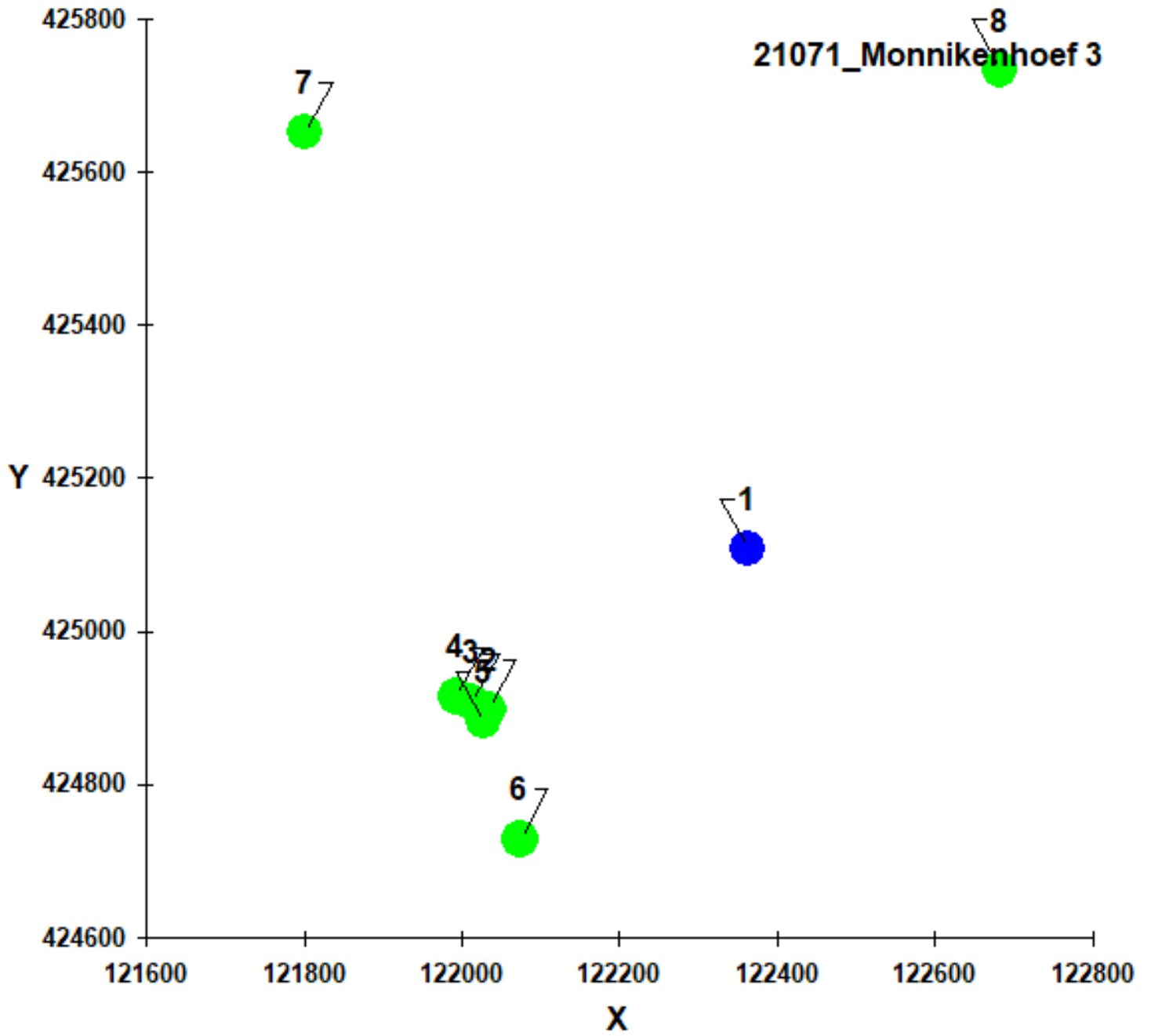
Berekende ruwheid: 0,195 m

**Brongegevens:**

Volgnr.	BronID	X-coord.	Y-coord.	EP Hoogte	EP Diam.	EP Uittr. snelh.	E-Aanvraag	Geb. Hoogte
1	Stal	122 363	425 108	1,5	0,5	0,40	1 422	1,5

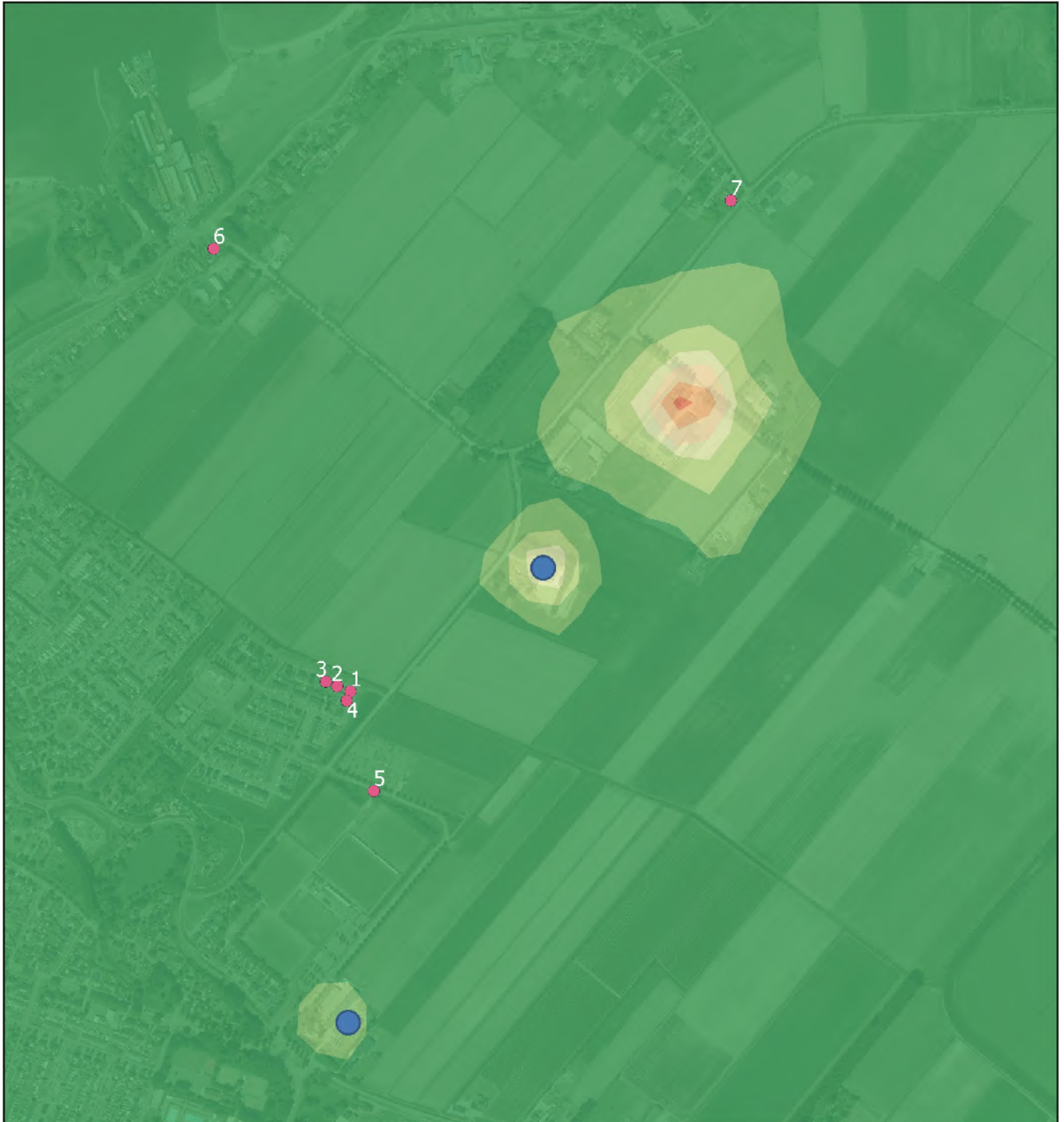
**Geur gevoelige locaties:**

Volgnr.	BronID	X-coord.	Y-coord.	Geurnorm	Geurbelasting
2	Buitenlaag 30	122 034	424 898	2,0	0,2
3	Nuitenlaag 28	122 012	424 906	2,0	0,2
4	Buitenlaag 26	121 992	424 914	2,0	0,1
5	Buitenlaag 32	122 028	424 882	2,0	0,1
6	Sportpark	122 074	424 728	2,0	0,1
7	Sleeuwijkседijk 18	121 801	425 652	2,0	0,0
8	Vijcie 15	122 683	425 734	8,0	0,1





# Situatietekening Monnikenhoef 3 en Schans 1b Werkendam

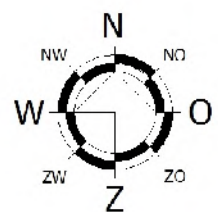


## Legenda

- GGO
- Planlocaties

## Milieukwaliteit (achtergrond geurbelasting)

- Zeer goed - 0 - 1,7 Oue
- Goed - 1,7 - 3,9 Oue
- Redelijk goed - 3,9 - 6,8 Oue
- Matig - 6,8 - 9,8 Oue
- Tamelijk slecht - 9,8 - 14,5 Oue
- Slecht - 14,5 - 19,6 Oue
- Zeer slecht - 19,6 - 25,9 Oue
- Extreem slecht - 25,9 - > Oue



0 100 200 300 400 500 m



1:10.000