







Bijlage 4

Kadastraal bekend:
Gemeente Werkendam sectie R

GRONDPLANTEKENING:

-  Gemeente Werkendam
1) Sectie R nr. 3449 (geh.) opp. ±23.470 m²
-  C. DE BOEF
2.1) Sectie R nr. 1560 (geh.) opp. ±15.620 m²
2.2) Sectie R nr. 3368 (ged.) opp. ±9.490 m²
 totaal opp. ±25.110 m²
-  B.M. BOGERS
3) Sectie R nr. 521 (geh.) opp. ±20.610 m²
-  H.J. BOGERS
4) Sectie R nr. 3026 (ged.) opp. ±4.608 m²

LEGENDA

-  Kadastrale perceelgrens
-  Exploitatieplangrens



	Raadhuisplein 1 4251 VZ Werkendam	Tel.: (0183) 507200
	Postbus 16 4250 DA Werkendam	Fax: (0183) 507300

SCHAAL 1: 2500	formaat: A3	blad 1 van 1
Get. : <input type="checkbox"/>		
Gez. : <input type="checkbox"/>		
Gew. : <input type="checkbox"/>		
Ontwerpbestand : N:\GeoData\GOS-des\2 Ruimte Ontwikkeling en Beleid\Aan- Verkoop kaartjes\1-Werkendam\KW15-14_WVG_uitbreiding_WP		