

in De map nieuwbaar doen.

P. en M. Timmermans
Wijksestraat 21
4261 TV WIJK EN AALBURG

Wijk en Aalburg, 31 januari 2007

Verzonden: 1 FEB 2007

Betreft: uitbreiding kassen
Ref.nr. : U07.0286 /2006.2276
Behandeld door: Danielle Plaggenmarsch-Fluit (0416) 698761

Geachte heren Timmermans,

U heeft onlangs een verzoek ingediend om medewerking te verlenen aan het uitbreiden van het bouwblok aan de Wijksestraat 21 te Wijk en Aalburg. Gevraagd wordt een glasuitbreiding van ca. 2000 m².


In onze brief van 13 december 2006 hebben wij aangegeven welke aanvullende gegevens wij nodig hebben.

Met betrekking tot het archeologisch onderzoek kunnen wij het volgende mededelen. Na telefonisch contact met een medewerkster van de firma BAAC is gebleken dat het deel van het perceel waarop gebouwd gaat worden volgens de cultuurhistorische waardekaart de indicatie "lage archeologische waarde" heeft. In dat geval hoeft er geen waarderend archeologisch onderzoek te worden uitgevoerd.

Vragen

Voor informatie over de inhoud van deze brief en de in te dienen gegevens kunt u contact opnemen met mevrouw D.S.H. Plaggenmarsch-Fluit, telefoonnummer 0416-698761

Met vriendelijke groet,
namens burgemeester en wethouders van Aalburg,


W.F.M. Janssens
hoofd afdeling VROM

GEMEENTEHUIS
Grote Kerkstraat 32
4261 BE Wijk en Aalburg

POSTADRES
Postbus 40
4260 AA Wijk en Aalburg

Telefoon (0416) 69 87 00
Fax (0416) 69 34 74
E-mail: gemeente@aalburg.nl
Internet: www.aalburg.nl
Postbank 277 94 46
Rabobank 3733.02.711
N.V. Bank Nederlandse
Gemeenten 2850.03.976

BAAC BV
Postbus 2015
7420 AA DEVENTER
Tel. 0570-670055
Fax 0570-618430

Bezoekadres:
Bergsingel 81-85
7411 CN DEVENTER

Bouwhistorie
Archeologie
Architectuurhistorie
Cultuurhistorie

Aan : dhr. M. Bouwman VOF
T.a.v. : dhr. M. Bouwman
Faxnummer : 0416-696747
Van : mw. A. Buesink
Datum : 31 januari 2007
Betreff : Archeologisch vooronderzoek

Aantal pagina's
incl. voorblad : 3

Opmerkingen :

De brief en factuur worden u tevens per post toegezonden.

Met vriendelijke groet,

A. Buesink



BAAC bv
Advies- en Onderzoeksbureau

Datum: 31 januari 2007
 Onderwerp: Archeologisch Onderzoek,
 Plangebied Wijksestraat 21 te Wijk en Aalburg
 Uw kenmerk: Offerte Aanvraag d.d. 22-1-2007
 Ons kenmerk: V-07.5062



Dhr. M. Bouwman
 Rivelstraat 1
 4261 RB Wijk en Aalburg

Geachte heer Bouwman,

Uw offerteaanvraag betreft de uitbreiding van een bouwblok aan de Wijksestraat 21 te Wijk en Aalburg. De oppervlakte van het plangebied bedraagt 3000m². Voor het overige deel van het perceel blijft de bestemming ongewijzigd.

Het plangebied waarvoor de bestemmingsplanwijziging geldt, bevindt zich in het deel van het perceel waarvoor op de Cultuur Historische Waardenkaart van de provincie Noord-Brabant een lage archeologische verwachting geldt. De dichtstbijzijnde waarneming bevindt zich op circa 400m van het plangebied.

In overleg met mevrouw M. Barwasser van de provincie Noord-Brabant is naar voren gekomen, dat er in dit geval voor de bouwlocatie geen archeologisch onderzoek noodzakelijk is. Mevrouw D.S.H. Plaggenmarsch-Fluit van de gemeente Aalburg heeft aangegeven dat zij het advies van de provincie over zal nemen en u op de hoogte zal stellen van het feit dat geen archeologisch onderzoek noodzakelijk is.

Indien u ooit plannen heeft om op overige delen van het perceel bodemversturende activiteiten te verrichten, dient u er rekening mee te houden dat er dan mogelijk wel archeologisch onderzoek noodzakelijk is.

Met vriendelijke groet,

drs. A. Buesink

Projectleider Afdeling Archeologisch Vooronderzoek

'S-HERTOGENBOSCH

GRAAF VAN SOLMSWEE 108, 5222 SS

T = 078 - 61 86 219

F = 078 - 61 49 877

E = DENBOSCH@BAAC.NL

DEVENTER

POSTBUS 2015, 7420 AA

BERGSTREE 81-85, 7411 CN

T = 0570 - 67 09 55

F = 0570 - 61 84 50

E = DEVENTER@BAAC.NL

E = INFO@BAAC.NL

W = WWW.BAAC.NL

RABOBANK = 38.48.59.123

BTW = NL 8075.97.285.B.01

RVK = 080.80.701

Legenda

Indicatieve archeologische waarde

- indicatieve waarde hoog
- indicatieve waarde middelhoog
- indicatieve waarde laag

Water

Archeologie

Historische geografie

- zeer hoog - lijn
- zeer hoog - vlak
- hoog - lijn
- hoog - vlak
- redelijk hoog - lijn
- redelijk hoog - vlak

Historische groenstructuren

Historische stedenbouw

- zeer hoog
- hoog
- redelijk hoog
- rijksbeschermd steds-/dorpsgezicht

Overige

zichtroute




0 1 km

N

18-1-2007



Indicatieve archeologische waarde


-  indicatieve waarde hoog
-  indicatieve waarde middelhoog
-  indicatieve waarde laag

 Water

 Archeologie

Historische geografie





-  zeer hoog - lijn
-  zeer hoog - vlak
-  hoog - lijn
-  hoog - vlak
-  redelijk hoog - lijn
-  redelijk hoog - vlak

 Historische groenstructuren

Historische stedenbouw

-  zeer hoog
-  hoog
-  redelijk hoog
-  rijksbeschermd stads-/dorpsgezicht

Overige

-  zichtrelatie
-  eendenkooi
-  molenbiotoop
-  schootsveld

Grenzen

-  gemeentegrens
-  provinciegrens
-  regiogrens
-  rijksgrens